

**ROMÂNIA  
JUDEȚUL PRAHOVA  
COMUNA GORNET**



**STRATEGIA DE DEZVOLTARE LOCALĂ A  
COMUNEI GORNET, JUDEȚUL PRAHOVA  
PENTRU PERIOADA 2021– 2027**



*Strategia de dezvoltare locală a Comunei Gornet, județul Prahova, pentru perioada  
2021 - 2027*

**ROMÂNIA  
JUDEȚUL PRAHOVA  
COMUNA GORNET**



**STRATEGIA DE DEZVOLTARE LOCALĂ A  
COMUNEI GORNET, JUDEȚUL PRAHOVA  
PENTRU PERIOADA 2021– 2027**



## CUPRINS

<b>1.1 CADRUL CONCEPTUAL</b> .....	6
<b>1.2 ROLUL STRATEGIEI DE DEZVOLTARE LOCALĂ</b> .....	7
<b>2. PREZENTARE GENERALĂ</b> .....	9
<b>2.1 PREZENTAREA JUDEȚULUI PRAHOVA</b> .....	9
2.1.1 LOCALIZARE, ACCESIBILITATE ȘI STRUCTURĂ ADMINISTRATIVĂ.....	9
2.1.2 REPERE ISTORICE.....	11
2.1.3 CADRUL NATURAL.....	14
2.1.4 DEMOGRAFIA.....	36
2.1.5 SĂNĂTATE .....	38
2.1.6 ÎNVĂȚĂMÂNT.....	39
2.1.7 TURISM .....	40
2.1.8 CULTURĂ, CULTE .....	44
2.1.9 REPERE ECONOMICE .....	48
<b>2.2 PREZENTAREA GENERALĂ A LOCALITĂȚII</b> .....	50
2.2.1 AMPLASAREA.....	50
2.2.2 POPULAȚIA – DEMOGRAFIE .....	51
2.2.3 ISTORICUL .....	55
2.2.4 RELIEFUL .....	56
2.2.5 REȚEAUA HIDROLOGICĂ.....	59
2.2.6 CLIMA .....	59
2.2.7 SOLUL.....	61
2.2.8 FLORA ȘI FAUNA .....	61
2.2.9 REȚELELE TEHNICO-EDILITARE .....	63
2.2.10. ECONOMIA.....	67
2.2.11 AGRICULTURA.....	71

2.2.12 MEDIUL ȘI COLECTAREA DEȘEURILOR .....	73
2.2.13 SĂNĂTATEA.....	75
2.2.14 EDUCAȚIA .....	76
2.2.15 ACTIVITĂȚI CULTURALE ȘI TURISTICE .....	81
2.2.16 TRANSPORTUL PUBLIC .....	91
2.2.17 CAPACITATEA ADMINISTRATIVĂ .....	91
<b>3. CONTEXTUL EUROPEAN, NAȚIONAL ȘI REGIONAL .....</b>	<b>96</b>
<b>3.1 STRATEGII EUROPENE .....</b>	<b>96</b>
<b>3.2 STRATEGII NAȚIONALE .....</b>	<b>107</b>
<b>3.3 STRATEGII REGIONALE .....</b>	<b>142</b>
<b>4. STRATEGIA DE DEZVOLTARE A LOCALITĂȚII .....</b>	<b>171</b>
<b>4.1 OBIECTIVUL GENERAL .....</b>	<b>171</b>
<b>4.2 OBIECTIVE SPECIFICE .....</b>	<b>171</b>
<b>4.3 DOMENII DE ACȚIUNE .....</b>	<b>172</b>
<b>4.4 ANALIZA SWOT .....</b>	<b>180</b>
<b>4.5 LISTA PROIECTELOR PROPUSE PENTRU PERIOADA 2021-2027 .....</b>	<b>193</b>
<b>4.6 PLANUL DE ACȚIUNE PENTRU IMPLEMENTAREA PROIECTELOR.....</b>	<b>204</b>
<b>4.7 PLANUL DE ACȚIUNE PENTRU IMPLEMENTAREA PROIECTELOR PRIORITYARE     ALE COMUNEI GORNET PENTRU PERIOADA DE PLANIFICARE 2021-2027 .....</b>	<b>208</b>
<b>5. MONITORIZARE ȘI EVALUARE .....</b>	<b>233</b>
<b>5.1 MODALITĂȚI DE REALIZARE .....</b>	<b>233</b>
<b>5.2 RESPONSABILITĂȚI .....</b>	<b>234</b>
<b>BIBLIOGRAFIE .....</b>	<b>235</b>

## CUVÂNT ÎNAINTE



*Dragi cetățeni,*

*Îmi asum, din nou, sarcina de a fi orientat către binele comunității, de data aceasta printr-o nouă viziune asupra spațiului comunal, pe care am deosebita onoare de a o prezenta sub forma unei Strategii de dezvoltare locală, un produs al analizei atente, dar și al experienței obținute alături de dumneavoastră.*

*Acest document strategic are în vedere măsurile urmărite în perioada 2015-2020, pe care doresc să le continui, dar și dezvoltarea și particularizarea serviciilor administrație publice locale, într-o manieră dinamică și competitivă, care să asigure noi locuri de muncă, un nivel de educație ridicat, să ocrotească sănătatea, să țină cont de coeziunea socială și de protecția mediului și să respecte diversitatea culturală.*

*Perspectiva îmbunătățirii calității vieții, pornind de la resurse limitate și urmând calea către o dezvoltare durabilă m-au provocat să găsesc soluții viabile în așa fel încât satisfacerea nevoilor actuale să nu compromită posibilitatea generațiilor viitoare de a-și satisface propriile nevoi.*

*Este de la sine înțeles că am selectat priorități realiste, bazându-mă pe certitudini și având în vedere aspirații de aliniere la un context european performant și, mai ales, luând în considerare oportunitățile de valorificare a resurselor financiare comunitare.*

*Parcursul acestui drum va fi unul dificil, dar am convingerea că am alături o echipă profesionistă, împreună cu care vom reuși să dezvoltăm și să promovăm Comuna Gornet, respectând valori de referință, precum: integritatea, profesionalismul, deschiderea către comunitate, implicare instituțională.*

*Mulțumesc cetățenilor și echipei administrative care au înțeles să mă sprijine în inițiativa de continuare a Strategiei de dezvoltare locală într-o nouă formă, adaptată exigențelor actuale, și contez pe suportul și implicarea tuturor în următorii 7 ani!*

**Primarul Comunei Gornet**

***Nicolae NEGOIȚESCU***

## **1. ASPECTE INTRODUCTIVE**

### **1.1 CADRUL CONCEPTUAL**

Promovarea unor politici de dezvoltare durabilă s-a născut odată cu criza ecologică mondială din perioada 1929-1933 și s-a dezvoltat mai apoi, ajungând ca în zilele noastre să reprezinte noul drum al umanității.

Acum, poate mai mult ca niciodată în ultimele decenii, conceptul de dezvoltare durabilă, urmărește echilibrul dintre considerentele economice și sociale și cele mediu, care pot evolua în interdependență, susținându-se reciproc.

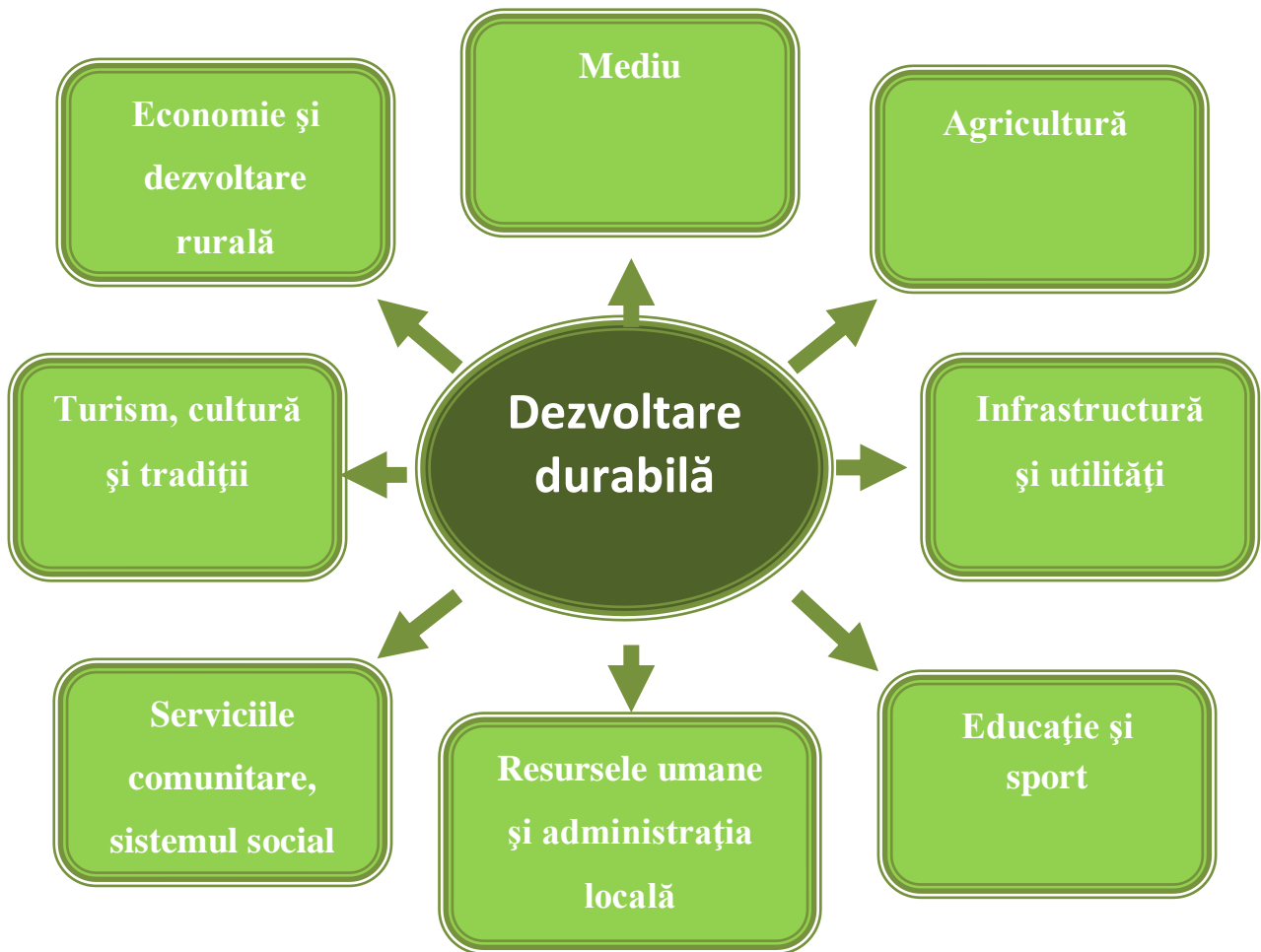
Dezvoltarea durabilă promovează conceptul de conciliere între progresul economic și social fără a pune în pericol echilibrul natural al planetei. Dezvoltarea durabilă a avut la bază o soluție la intensă exploatare industrială a resurselor și degradarea continuă a mediului și urmărește în primul rând prezervarea calității mediului înconjurător.

În calitate de Stat European, România a urmărit transpunerea recomandărilor internaționale în materie, în politicile aplicate în plan intern.

Astfel, dezvoltarea durabilă aduce în prim planul național un nou set de valori care va ghida viitorul model de progres economic și social, valori ce vizează mai ales omul și nevoile sale prezente și viitoare, mediul natural – protejarea și conservarea acestuia, precum și atenuarea deteriorării actuale a ecosistemelor.

Toate aceste componente stau la baza eficientizării economice și sociale și se regăsesc în direcțiile de acțiune urmărite, conturând proiecte concrete, aplicabile în domeniul prioritare de dezvoltare strategică:





## **1.2 ROLUL STRATEGIEI DE DEZVOLTARE LOCALĂ**

Prin elaborarea și implementarea Strategiei de dezvoltare locală se urmărește dezvoltarea unei comunități cu un grad crescut de prosperitate, cu o populație activă economic, ale cărei nevoi cu privire la mediul de muncă și locuit sunt satisfăcute.

Un grad crescut de prosperitate va fi atins prin crearea de oportunități pentru mediul de afaceri și prin valorificare mai bună a resurselor existente, cu scopul declarat ca localitatea să devină o zonă competitivă în cadrul județului și al regiunii



din care face parte, cu o economie dinamică și diversificată și cu resurse umane bine pregătite care să poată reacționa la schimbările și provocările societății actuale.

Astfel, scopul acestei strategii este acela de a conduce la creșterea calității vieții și crearea de noi locuri de muncă, implementând măsuri de reabilitare / modernizare, dezvoltarea infrastructurii, dezvoltarea turismului, dezvoltarea societății civile, dezvoltarea serviciilor sociale, dezvoltarea culturii și susținerea tradițiilor populare, sprijinirea mediului de afaceri.

Misiunea strategiei este de a mobiliza toate resursele umane, materiale și financiare dobândite la nivel local, regional și național pentru a implementa toate măsurile și proiectele propuse în cadrul prezentei strategii, astfel încât afirmațiile anterioare să poată deveni realitate, iar implementarea acestui proces să conducă la transformarea localității într-o comunitate modernă, europeană, dinamică și prosperă.

## 2. PREZENTARE GENERALĂ

### 2.1 PREZENTAREA JUDEȚULUI PRAHOVA



#### 2.1.1 LOCALIZARE, ACCESIBILITATE ȘI STRUCTURĂ ADMINISTRATIVĂ

Prahova este un județ aflat în regiunea istorică Muntenia din România. Este al treilea cel mai populat județ din România, după București (oraș aflat în vecinătatea sa) și județul Iași, deși este doar al 33-lea din țară ca suprafață. De asemenea, este unul dintre

cele mai urbanizate județe ale țării, cu două municipii și alte 12 orașe. Principalul centru urban este municipiul Ploiești, reședința județului, oraș cunoscut pentru industria de prelucrare a petrolului, care se extrage în zonele deluroase ale județului, în preajma orașelor Boldești-Scăeni și Urlați.

Situat în sudul lanțului carpat, județul Prahova se află în partea central-sud-estică a României, având ca vecinătăți la nord județul Brașov, la est județul Buzău, la vest județul Dâmbovița, iar la sud județele Ilfov și Ialomița.

Județul este cunoscut și pentru regiunea turistică Valea Prahovei, aflată în partea de nord-vest și pentru zona viticolă Dealul Mare, cu podgoriile de la Tohani și Valea Călugărească.

Municipiul Ploiești, reședința județului Prahova, se află la 60 km distanța față de București, capitala țării, la 45 km distanță față de cel mai mare aeroport al României - Aeroportul Internațional „Henri Coandă” și la 110 km distanță față de municipiul Brașov.

Coordonate GPS: teritoriul județului este intersectat pe raza comunei Blejoi, de paralela 45° latitudine nordică și meridianul de 26° longitudine estică.

Suprafața județului este de 4.716 km<sup>2</sup>, reprezentând 13,7% din suprafața totală a Regiunii de Dezvoltare Sud Muntenia și cca. 2% din suprafața României.

Structura administrativă: 104 localități din care: 2 municipii (Ploiești, reședință de județ și Câmpina), 12 orașe (Azuga, Băicoi, Boldești-Scăeni, Breaza, Bușteni, Comarnic, Mizil, Plopeni, Sinaia, Slănic, Urlați, Vălenii de Munte) și 90 comune cu 405 sate. Din punct de vedere al gradului de urbanizare județul Prahova deține primul loc în Regiunea de Dezvoltare Sud Muntenia, atât ca număr de localități cât și ca număr de locuitori.

Cai de acces în județul Prahova:

**Rutiere** – Autostrada A3 București - Ploiești, DN1 (E60) București - Ploiești - Brașov - Sibiu - Cluj - Oradea; DN1A Brașov - Pasul Bratocea 1272m - Cheia - Vălenii de Munte - Ploiești; DN71 Sinaia - (Păduchiosu) - Târgoviște; DN72 Ploiești - Târgoviște - Găești (DB); DN1A Ploiești - Buftea - București; DN1B Ploiești - Buzău; DN1D - Albești Paleologu - Urziceni;

**Feroviare** – linia-300 București - Ploiești - Brașov - Sighișoara - Cluj - Oradea - Episcopia Bihor; Ploiești - Târgoviște; Ploiești - Buzău - Bacău - Suceava; Ploiești - Urziceni - (Brăila, Galați, Vaslui);

### 2.1.2 REPERE ISTORICE

Prahova a constituit dintotdeauna un pilon de bază al perenității neamului românesc în spațiul carpato-danubiano-pontic. Izvoarele arheologice atestă existența unei bogate culturi materiale și spirituale din timpuri străvechi. Astfel, numeroase relicve din paleolitic s-au găsit la Târgșoru Vechi, Lapoș, Budureasca; neoliticul prezintă o mare arie de răspândire, de la Ploiești-Triaș, Mănești și Târgșor, la Ghionoaia, Ceptura, Budureasca, Ciorani și alte localități; comunitățile din epoca bronzului ne-au lăsat urme importante la Drajna de Jos, Olteni (Teișani), Budureasca, Străoști (Iordăchianu), iar cele din epoca fierului la Tinosu, Coada Izvorului, Ploiești-Nord, Budureasca, ș.a.

Conviețuirea daco-romană și procesul de formare a poporului român sunt bine ilustrate pe teritoriul județului Prahova atât prin obiectele de ceramică dacică din castrele romane, cât și prin numeroase alte vestigii rămase de la legiunile romane. Prin poziția și funcțiile sale de placă turnantă pe harta Țării Românești și a Statului Național Unitar Român, județul Prahova a fost teatrul unor importante evenimente istorice, în care au fost implicați mulți dintre domnitorii Țărilor Române cum ar fi Mircea cel Bătrân, Neagoe Basarab, Radu de la Afumați, Mihai Viteazul, Matei Basarab.

Prima așezare prahoveană atestată documentar este Târgșor la 1413, în vremea lui Mircea cel Bătrân, domnitor care a construit aici o curte domnească și o cetate. Atestată documentar pentru prima oară la 8 ianuarie 1503, Câmpina era

menționată în documentele vremii ca un important punct vamal. Localitatea Slănic a devenit cunoscută în primul rând datorită zăcămintului de sare, prima exploatare începând în anul 1688 pe Valea Verde, iar între anii 1689-1691, spătarul Mihai Cantacuzino a deschis și exploatarea de la Baia Baciului.

Domnitorul care a înnobilit prin prezența și opera sa județul Prahova a fost marele voievod Mihai Viteazul care, în 1596, după răsunătoarea victorie de la Călugăreni, și-a stabilit Curtea Domnească la Gherghița (atestată documentar în anul 1451), iar apoi în 1597, la Ploiești de unde a pornit eroica acțiune de unire, la 1600, a celor trei țări – Țara Românească, Transilvania și Moldova.

Date relevante:

- 1503 - prima atestare documentară a Ploieștiului în registrele comerciale ale orașului Brașov;
- 1542-1543 - registrele vamale ale Brașovului atestă existența ocnelor de sare de la Slănic;
- 1597 (20 mai) - Ploieștiul este ridicat la rangul de târg domnesc și devine până în anul 1600 reședință a voievodului Mihai Viteazul și loc de concentrare a forțelor sale armate;
- 1602 - Bătăliile de la Ogretin și Teișani inițiate de către Radu Șerban pretendent la tronul Țării Românești, împotriva lui Simion Movilă;
- 1639 - construirea bisericii domnești Sfinții Apostoli din Ploiești din porunca domnitorului Matei Basarab;
- 1669 (3 martie) - Antonie Vodă din Popeștii Prahovei devine domnitorul Țării Românești;
- 1737 - austriecii au construit primul drum de căruțe pe Valea Prahovei;

**Strategia de dezvoltare locală a Comunei Gornet, județul Prahova, pentru perioada 2021-2027**

- 1752 - atestarea primei școli particulare din Ploiești;
- 1777 - înființarea Școlii Domnești pe lângă biserica Sfântul Gheorghe din Ploiești;
- 1829 - anul stabilirii bulgarilor din Sliven la Ploiești în urma războiului ruso-turc;
- 1835 - Teodor Diamant și Manolache Bălăceanu înființează un falanster la Scăeni, organizat după ideile socialiștilor utopici vest-europeni;
- 1837 - clucerul Gheorghe Boldescu înființează primul spital din Ploiești;
- 1838 - începutul funcționării Tribunalului de Comerț din Ploiești;
- 1847 - înființarea primei școli de fete din Ploiești;
- 1847 - s-a dat în folosință șoseaua națională de pe Valea Prahovei care a fost legată cu Brașovul, în 1854, prin șoseaua Predeal-Timiș;
- 1848 - participarea activă a prahovenilor la revoluția izbucnită în Țara Românească;
- 1854 - prima legătură telegrafică a Ploieștiului cu București și Brașov;
- 1857 - s-a dat în exploatare prima rafinărie din lume - Rafinăria Mehedințeanu, prin urmare România devenind prima țară din lume, care în 1857, a avut o producție de 275 tone de petrol, după cum consemnează Enciclopedia Britanică a Petrolului din 1938.
- 1865 - a fost înființată Camera de Comerț și Industrie Ploiești;
- 1872 (25 septembrie) - inaugurarea căii ferate București-Ploiești;
- 1875 - domnitorul Carol I dispune începerea lucrărilor de construire a noii sale reședințe, castelul Peleş din Sinaia;
- 1876 - a început construirea căii ferate Ploiești-Predeal;
- 1877-1878 - Ploieștiul devine sediul comandamentului armatei ruse;

- 1890 - înființarea primei schele petroliere din țară la Câmpina;
- 1894-1896 - a fost construit în Câmpina Castelul Iulia Hașdeu din inițiativa marelui savant B.P. Hașdeu, în amintirea fiicei sale Iulia;
- 1895 - a început exploatarea modernă a petrolului la Băicoi;
- 1900 – se exportă benzina produsă la Ploiești;
- 1904 - înființarea Societății Româno-Americane la Ploiești. Debutul investițiilor străine masive pentru exploatarea petrolului românesc;
- 1906 (30 septembrie) - a fost inaugurat la Ploiești, în prezența regelui Carol I, sistemul de canalizare al orașului;
- 1916 (noiembrie) – 1918 (noiembrie) - ocupația militară germană în Prahova în urma participării României la Primul Război Mondial;
- 1928 - este descoperit coiful dacic de la Coțofănești, datând din secolele IV-III î.Hr.;
- 1932 (martie) - înființarea Bibliotecii Nicolae Iorga din Ploiești;
- 1941 - intrarea României în cel de-al Doilea Război Mondial;
- 1944 (aprilie-august) - raidurile aeriene anglo-americeane provoacă mari pagube materiale și umane Ploieștiului.

### 2.1.3 CADRUL NATURAL

#### RELIEFUL

Relieful județului Prahova are drept principală caracteristică varietatea și dispunerea lui în forma unui vast amfiteatru. Munții cu altitudinile lor de peste 1400 m, dar care depășesc pe alocuri înălțimea de 1800 m și chiar 2000 m ocupă partea nordică alcătuind treapta cea mai înaltă. Dealurile cu înălțimi cuprinse între 400 și



800-900 m formează treapta mijlocie și ocupă partea mediană a județului. Câmpia, cu înălțimi de 70-200 m, prelungită în lungul Prahovei până la 350-400, se dispune în partea sudică și se prezintă ca un plan ușor înclinat (NV-SE).

Între cel mai înalt punct – vârful Omu (2505 m) și cel mai coborât în zona de vărsare a Prahovei (70 m) este o diferență de nivel de 2435 m.

Aceste trepte de relief sunt așezate proporțional și anume: munții - 26,2%; dealurile - 36,5%; câmpia - 37,3% din suprafața județului. Aceste mari trepte sunt, în general, clar delimitate prin denivelări de cel puțin 200 m.

### **Munții**

Regiunea de munte, alcătuită predominant din formațiuni cretacice, iar spre est și din formațiuni paleogene, ocupă partea nordică a județului. Ea este delimitată spre sud de o denivelare de cel puțin 200 m, care trece pe la nord de localitățile Talea, Posada, Pietriceaua, Berteaua, Schiulești, Măneciu Ungureni, Cerașu, Bătrâni, Starchiojd. În cuprinsul munților se disting trei trepte de relief care au rezultat în urma unor perioade îndelungate de eroziune, ce au avut ca efect nivelarea reliefului, întrerupte de faze de înălțare în bloc. După fiecare înălțare a edificiului muntos eroziunea și-a reluat activitatea ducând la formarea unor nivele mai scunde, cel mai recent reprezentat prin trepte în lungul văilor sau la marginea munților.

Cel mai înalt nivel de eroziune se situează la o înălțime de 1750-1800 m și a fost denumit platforma Bobu Mare.

Al doilea nivel de eroziune se numește platforma Setu și are o înălțime de 1400-1500 m, iar cel de-al treilea nivel poartă denumirea de platforma Predeal și are înălțimea de 1000-1200 m.

Masivul Bucegi, cu peisajul lui impozant și cu înălțimi de 2000-2500 m este împărțit între județele Prahova, Dâmbovița și Brașov. Din acest masiv, județului Prahova îi revine partea lui estică, cu spectaculosul abrupt dintre Sinaia și Bușteni.

### **Crestele Munților Bucegi**



*Sursa: <https://muntiiromaniei.ro/traseu-muntii-bucegi-vf-omu/>*

Prin peisajul lor alpin, prin numeroasele cabane, hoteluri, poteci marcate și instalații de transport pe cablu ca și prin modernizarea unor șosele, Bucegii constituie prima regiune turistică din județul Prahova.

Munții Gârbova, cuprinși între văile Prahovei, Azugăi și Doftanei, sunt alcătuiți dintr-o culme principală cu direcție generală nord-sud. De-a lungul acesteia se înșiră cele mai mari înălțimi: Neamțu (1923 m), Rusu (1902 m), Cazacu (1753 m), Baiu

Mare (1895 și 1908 m), Gagu Mare (1660 m). Din culmea principală se răsfiră spre vest și est culmi secundare ale căror înălțimi stăruie la 1400-1500 m și la 1100-1200 m, reprezentând resturi ale vechilor platforme de eroziune Setu și Predeal.

Munții Grohotiș ocupă spațiul dintre văile Doftanei și Teleajenului. Culmea lor principală, aflată în prelungirea culmii Bratocea din Masivul Ciucaș, grupează cele mai mari înălțimi: Babeș (1684 m), Grohotiș (1767 m) și Sf. Ilie (1588 m). Din acest vârf se desprinde spre sud-est Culmea Nebunului, între văile Crasnei și Teleajenului, o înșiruire de măguri despărțite de șei, consecință a alternanței de gresii și șisturi marnoase. Spre sud-est culmea se continuă până în vârful Radila Mare (1490 m), unde se bifurcă îmbrățișând Obârșia Vărbilăului: Culmea Trifoiu (1372 m), continuată cu Plaiul Șerban Vodă și Culmea Păltinetu cu vârfurile Clăbucet (1394 m) și Păltinetu (1317 m).

Masivul Ciucaș este al doilea masiv proeminent din județul Prahova. Deși mai mic decât Bucegii, el își afirmă personalitatea geografică prin înălțimile lui de peste 1800 m (vârful Ciucaș cu 1954 m din Culmea Bratocei și vârful Gropsoare cu 1883 m din Culmea Zăganului) și prin relieful sau ruiniform cu o deosebită notă de atracție.

## **Masivul Ciucaș**



*Sursa: <http://www.romania-travel-guide.com/attractii/la-munte/muntii-ciucas.html>*

Munții Tătaru se întind la est de Telejnel și se prezintă ca o culme monotonă, dar nelipsită de pitoresc, cu înălțimi de circa 1400 m. Din ea se desprind culmi secundare, asemenea unor contraforturi. Înălțimile maxime se găsesc, de la nord la sud, în vârfurile Tătaru (1476 m), Manailă (1407 m) și Vârful lui Crai (1473 m și 1502 m).

Ca depresiuni remarcăm: Depresiunea Sinaia, din lungul Prahovei, Depresiunea Teșila, dezvoltată pe Doftana, urmată de micul bazinet Valea Neagră, Depresiunea Cheia, sculptată la poalele Ciucașului și Depresiunea Slon, în cursul superior al Drajnei.

### **Dealurile subcarpatice**

Dealurile reprezintă o treaptă intermediară între munți și câmpie, constituie o unitate de relief cu trăsături aparte: culmi rotunjite, pante domoale, văi largi, cu lunci și terase bine dezvoltate, depresiuni mari și masive colinare înalte.

În județul Prahova, dealurile se desfășoară între înălțimi de 800-900 m și 300-400 m. La vest de Prahova dealurile subcarpatice sunt reprezentate de două culmi prelungi care încadrează valea Prahoviței pe de o parte și de alta, ele desprinzându-se din muntele Gurguiatu. În culmea vestică, vârfurile Măgura Mare (911 m), Sultanul (849 m) și Vârful Teisului (714 m) sunt cele mai înalte, iar în cea estică, cel mai proeminent vârf este Gurga, de lângă Breaza (743 m). Partea lor nordică cuprinsă între marginea munților și culoarul depresionar Mislea-Podeni (Măgurele) este denumită și subcarpații interni.

Între Prahova și Teleajen se desfășoară depresiuni sculptate cum sunt depresiunile Brebu, Aluniș și Slănic, iar în partea sudică depresiunile: Măceșul (816 m) și Măgura Trestioarei (654 m).

Mai la est, între Vărbilău și Teleajen se întind Dealurile Bughei, iar la răsărit de Teleajen se distinge mica depresiune de la Cerașu și la sud se desfășoară culoarul depresionar Drajna-Chiojd.

Dealurile Priporului mărginesc spre sud Depresiunea Drajna-Chiojd și culminează în vârfurile Lazuri (770 m) și Priporului (823 m). Spre sud relieful scade în înălțime la 500-600 m și este fragmentat de Lopatna și de afluenții săi, aici formându-se Depresiunea Șoimari. În regiunea Apostolache sunt culmi ceva mai înalte, dintre care menționăm: Culmea Sălciei (716 m), vârfurile Chiojdeanca (539 m) și Bordea (580 m).

De asemenea trebuie menționate Dealurile Ploieștilor care sunt formate din dealurile izolate de la Țintea și Blejoi și din Masivul Bucovelului și Masivul Istrița care are înălțimi cuprinse între 500 și 600 m.

## **Câmpiile**

Treapta de relief cea mai joasă, cu înălțime de 70-200 m, ocupă partea sudică a județului Prahova. Dar înălțimea ei urcă în lungul Prahovei la peste 300 m, continuându-se în ținutul dealurilor cu terasa Câmpinei. Suprafața terenului este în general netedă și cel mult prezintă ondulări abia sesizabile. Singurele accidente de teren sunt malurile râurilor, de cele mai multe ori cu înălțimi de câțiva metri, iar pe valea Ialomiței o terasă de 4-6 m. Numeroasele movile răspândite la suprafața câmpiei sunt forme de relief antropice și datează din timpuri istorice.

Câmpiile Prahovei sunt: Câmpia înaltă a Cricovului Dulce, Câmpia Ploieștilor și Câmpia Gherghiței.

Etajarea celor trei trepte de relief: munți, dealuri și câmpii are importante consecințe pentru ceilalți factori ai mediului geografic din județul Prahova.

## **RETEAUA HIDROGRAFICĂ**

Din punct de vedere hidrografic mai mult de trei sferturi din suprafața Județului Prahova, aparține de bazinul hidrografic al râului Prahova, bazin care este format din râurile: Doftana, Teleajen, Vărbilău și Cricovul Sărat.

Râul Prahova are o lungime de 183 km, dintre care primii 6 km aparțin Județului Brașov și ultimii 16 km aparțin Județului Ilfov. Izvorând de la Predeal, râul Prahova colectează afluenții din zona muntoasă: Azuga, Cerbu, Izvorul Dorului, trece prin defileul de la Posada, unde primește râuri mai mici din zona subcarpatică precum: Talea, Câmpinița și Doftana. În localitatea Bănești, râul Prahova primește al doilea afluent ca importanță și anume râul Doftana. În localitatea Florești apele

Prahovei se îndreaptă spre 2 alpii secundare: Leaotul și Iazul Morilor ce debușează în Cricovul Dulce. Mai departe în câmpia Gherghiței lângă Ploiești primește cel mai important afluent Teleajenul precum și alt afluent mai mic Cricovul Sărat. Râul Prahova se varsă în râul Ialomița lângă localitatea Adâncata având la vărsare un debit de 23.8 m<sup>3</sup> / s, debit mai mare decât colectorul său, Ialomița.

Râul Doftana este afluentul pe care râul Prahova îl primește lângă municipiul Câmpina și izvorăște din pasul Predeluș având o lungime de 50 km, un bazin hidrografic de 418 km<sup>2</sup> și un debit de 5.3 m<sup>3</sup> / s la vărsare. Încă de la izvoare primește apele de pe versantul estic al Munților Gârbovei (Mușița, Prislop, Secăria, Florei) și apele din Munții Grohotișului (Valea Mare, Negrașul, Păltinoasa, Irmeneasa). La confluența cu râurile Păltinoasa și Secăria, apele Doftanei formează barajul Paltinu. Mai jos, Doftana străbate regiunea dealurilor subcarpatice pentru a se vărsa la Bănești în râul Prahova.

Cricovul Sărat drenează regiunea colinară de la est de Teleajen și de la sud de Dealurile Priporului. Are o lungime de 83 km și un bazin hidrografic cu suprafața de 654 km<sup>2</sup>. Râul izvorăște de sub vârful Poiana Hoților din Județul Buzău, traversează depresiunea Sângerului, depresiunea Măgurele (unde primește un afluent Lopatna) și ajunge în câmpia Gherghiței unde se varsă în râul Prahova în dreptul comunei Adâncata.

Râul Teleajen este principalul afluent al Prahovei și are o lungime de 119 km și un bazin hidrografic având suprafața de 1644 km<sup>2</sup>. Râul izvorăște din Munții Ciucaș sub numele de pârâul Berii și Cheița. În regiunea de munte adună pârâiele din Munții Grohotiș și Tătaru. Între localitățile Măneciu Ungureni și Blejoi trece prin zona subcarpatică, curgând printr-o albie lată. Aici se găsește frumosul baraj și lac de



acumulare de la Măneciu. După baraj primește afluenți importanți cum ar fi: Drajna, Bucovelul, Crasna și Vărbilăul, pentru ca la câmpie să primească un singur afluent și anume Dâmbul (al cărui izvor se afla în localitatea Scorțeni). La vărsarea în Prahova la Moara Domnească are un debit de 9.35 m<sup>3</sup> / s.

Râul Provița curge paralel cu râul Prahova și se varsă în râul Cricovul Dulce. Valea Proviței este aproape paralelă cu Valea Prahovei. Provița izvorăște de sub plaiul Talea prin două râulețe Valea Ocinei și Valea Târsei. Cele 2 râulețe se unesc la nord de localitatea Secături unde râul Provița va lua direcția NV – SE. Ca afluent primește în partea de munte pâraiele Ocina Secături și Valea Lungă – Drăgăneasa. În localitatea Drăgăneasa, râul Provița intră în Subcarpații externi și curge spre localitatea Măgureni, unde se apropie de albia râului Prahova la mai puțin de 4 km. Pe teritoriul localității Filipeștii de Pădure primește pâraurile Roșioara, Palanga și Cervenia. Lungimea cursului de apă pe teritoriul localității Filipeștii de Pădure este de 6 km. Provița cu partea sa inferioară se continuă din localitatea Măgureni până la vărsare în râul Cricovul Dulce.

Alături de rețeaua de râuri descrise mai sus, amintim și o serie de lacuri situate în zona de câmpie și de deal. În acest sens amintim și cele 2 lacuri de acumulare mai importante: Măneciu și Paltinu. Alte lacuri: Balta Doamnei, Curcubeul, Saracineanca, Brebu, Peștelui și Bisericii (lângă municipiul Câmpina).

Barajul Paltinu este principala sursă de alimentare cu apă a Județului Prahova. De asemenea apele sale sunt folosite la producerea energiei electrice și la irigații. Acest baraj a fost dat în folosință la data de 17.04.1970. Forma barajului este de arc cu dublă curbură având înălțimea de 108 m și lungimea coronamentului de 460 m. Volumul lacului de acumulare este de 47 mil mc și are o suprafață de 197.5 hectare.

## **Barajul Paltinu**



*Sursa: <https://www.monitorulbt.ro/turism/2019/10/24/escapada-pe-valea-doftanei/>*

Construcția barajului Măneciu a fost făcută de către echipa condusă de inginerul Aristide Teodorescu în perioada 1977 – 1994. În anul 1980 pentru formarea lacului de acumulare locuitorii din satul Plăiețu au fost relocați, satul dispărând sub apele lacului.

Barajul Măneciu are o înălțime de 75 de metri și o lungime a coronamentului de 750 de metri. Lacul de acumulare format în urma ridicării barajului are un volum de 60 de milioane mc și o suprafață de 192 ha. Apele lacului de alimentare sunt utilizate pentru producerea de energie electrică în hidrocentralele de la Măneciu, Izvoarele și Văleni de Munte, precum și pentru irigații și alimentare cu apă a localităților limitrofe.

## **Barajul Măneciu**



*Sursa: [https://www.reddit.com/r/Romania/comments/jlezh3/barajul\\_m%C4%83neciu\\_prahova/](https://www.reddit.com/r/Romania/comments/jlezh3/barajul_m%C4%83neciu_prahova/)*

La rețeaua hidrografică se adaugă lacurile sărate formate în încăperile vechii Ocne de sare de la Slănic Prahova: Baia Baciului, Baia Verde, Baia Roșie, cât și lacul sărat de la Telega. Conținutul bogat în săruri și nămoluri fac ca aceste lacuri să fie folosite cu succes în balneoterapie.

### CLIMA

Clima este de nuanță temperat-continentală, cu diferențe însemnate de temperaturi, având medii de iarnă cuprinse între  $-2^{\circ}\text{C}$  la câmpie și  $-11^{\circ}\text{C}$  la munte, iar de vară cuprinse între  $5,7^{\circ}\text{C}$  la munte și  $22^{\circ}\text{C}$  la câmpie.

Județul Prahova are o poziție intermediară între zona de curbură și meridională a Carpaților și Subcarpaților, marile unități de relief (munte, deal, câmpie) succedându-se de la N la S, de la altitudini de peste 2500 m în Munții Bucegi, la altitudini de 50-100 m în Câmpia Gherghiței.

Perioada cea mai ploioasă a anului este aprilie-iunie, în luna iunie înregistrându-se maximul multianual de precipitații: Ploiești - 87,8 mm, Câmpina - 112,4 mm, Sinaia (cota 1500) - 142,7 mm și în luna iulie la Vârfu Omu - 143,7 mm.

Climatul temperat continental specific țării noastre, se distinge în județul Prahova prin cele trei tipuri de climate: de munte, de deal și de câmpie.

Climatul de munte: se caracterizează prin temperaturi medii anuale cuprinse între 2 și 4°C până la 1500 m altitudine și de – 2°C la peste 1500 m altitudine. Temperaturile medii au valori de – 8°C iarna și 11°C vara. La Stația Meteorologică Vârfu Omu (la 2504 m altitudine) se înregistrează cele mai scăzute valori medii anuale de temperatură din întregul arc carpatic și anume – 2,6°C. Regimul precipitațiilor este însemnat, înregistrându-se cantități medii de 800-1000 mm anual până la 1500 m altitudine și de 1000-1200 mm anual, la peste 1500 m altitudine.

Regimul eolian este dominat de vânturile din N, NE și NV. La Stația Meteorologică Vârfu Omu vânturile puternice dețin în medie 40%, cele moderate 54%, iar cele slabe 6%, viteza medie a vântului fiind de 8 m/s. În Munții Bucegi, Baiului sau Ciucaș, în zonele expuse viteza vântului depășește 60 m/s la trecerea fronturilor atmosferice. Pe văile adăpostite, se înregistrează viteze medii de 2 m/s, iar pe culoarul văii Prahova, 3 m/s.

Climatul de deal: temperaturile medii anuale se încadrează între 8<sup>0</sup>C (spre zona de contact cu muntele) și 10<sup>0</sup>C. Temperaturile mai ridicate din zona subcarpatică se datorează vânturilor de tip foehn (îndeosebi primăvara) și a ciclonilor retrograzi, mai ales toamna. Precipitațiile medii anuale au valori de 800 mm în partea de nord și până la 600 mm în partea sudică a zonei deluroase.

Climatul de câmpie: se caracterizează printr-o repartiție relativ uniformă a elementelor climatice. Temperaturile medii anuale sunt de 10,2<sup>0</sup>C până la 10,6<sup>0</sup>C, iar cantitățile medii anuale de precipitații sunt de 500-600 mm. Vânturile dominante sunt cele de NE.

În regiunea montană și de deal se pot sesiza diferențieri climatice între zonele depresionare și culmile înalte. Inversiunile locale de temperatură apar în zonele depresionare subcarpatice (Câmpina, Vălenii de Munte, Slănic, Vâlcănești) și pe văile largi, cu brume timpurii toamna și târzii primăvara.

Regiunile de câmpie și de deal înregistrează timp de 10 luni pe an valori medii de peste 0<sup>0</sup>C, în timp ce în zona montană, numai 8 luni pe an sau chiar 5 luni pe an, la Vf. Omu.

Temperaturile cele mai scăzute se înregistrează în luna ianuarie (medii multianuale: - 2,5<sup>0</sup>C la Ploiești, - 2,1<sup>0</sup>C la Câmpina, - 5,4<sup>0</sup>C la Sinaia, - 10,5<sup>0</sup>C la Vârful Omu).

Valorile de temperaturi medii multianuale cele mai ridicate se înregistrează în luna iulie: 21,2<sup>0</sup>C la Ploiești, 19,0<sup>0</sup>C la Câmpina, 12,3<sup>0</sup>C la Sinaia (cota 1500) și, în luna august, 5,3<sup>0</sup>C la Vf. Omu.

Fenomenul de secetă se manifestă în luna iulie și se accentuează în luna august. Acest fenomen se produce datorită stagnării aerului uscat, tropical, o perioadă mai îndelungată în zona Bărăganului și a zonei deluroase.

Fenomene meteorologice extreme:

- crivățul – iarna, în zona de câmpie și în zonele joase deluroase, apar invazii de aer rece și foarte rece, însoțite de vânt, provenite din aria anticlonului siberian.

- foehnul - vânt local ce bate mai ales primăvara, în zona subcarpatică, datorită revărsărilor de aer din Transilvania peste arcul montan carpatic și a încălzirii acestuia la coborâre peste pantele munților. Vânturile de tip foehn duc la înseninări, topirea mai rapidă a stratului de zăpadă și creșterea temperaturii cu 3, până la 5°C.

- ceața - fenomen frecvent în zona de munte: 290 zile pe an la Vf. Omu, 77 zile la Sinaia - cota 1500 și mai puțin frecventă la deal – 15 zile pe an la Câmpina și 20 zile pe an la Ploiești.

- chiciura - fenomen periculos pentru toate tipurile de transport pe cablu (energie electrică, teleferic, telecabină). În zona de munte se înregistrează între 15 și 25 zile pe an, iar în zona de deal și câmpie, între 2 și 5 zile pe an, în medie.

- grindina - fenomen periculos înregistrat în perioada aprilie-octombrie. Numărul mediu de zile pe an cu grindină este de 2 - 4 zile în zona de munte, și de 2 cazuri pe an în medie în zonele de deal și câmpie.

Numărul de zile cu precipitații solide (ninsoare, măzărice) variază în medie între 107 zile pe an la Vf. Omu și 65 de zile la Sinaia - cota 1500, 29 zile la Câmpina și 28 zile la Ploiești.

Numărul de zile cu precipitații lichide (ploaie, burniță) este în medie de 115 zile pe an la Ploiești, 109 zile pe an la Câmpina, 99 zile pe an la Sinaia - cota 1500 și 69 zile pe an la Vf. Omu.

### RESURSE NATURALE

Variatatea formelor de relief și complexitatea geologică a acestora au contribuit la o paletă diversificată a resurselor naturale ale județului: petrol, gaze naturale, sare, cărbune, calcare, marne, gresii, tufuri vulcanice, ghips, s.a.

Județul Prahova este situat într-o zonă în care legumicultura, pomicultura, viticultura și zootehnia reprezintă activități economice importante. Obiectivul fundamental care stă la baza desfășurării activității în agricultură îl reprezintă redresarea și asigurarea condițiilor pentru relansarea agriculturii, în concordanță cu potențialul natural, economic și uman de care dispune județul Prahova, în scopul asigurării securității alimentare a populației și crearea disponibilului pentru export.

Prelucrarea petrolului (benzine, motorine, păcură, uleiuri minerale, etc.) este o activitate de tradiție, prima rafinărie de petrol din lume fiind pusă în funcțiune în anul 1856 la Ploiești. În această ramură funcționează importante unități, cum sunt: S.C. PETROBRAZI S.A., unitate de producție, componentă a PETROM-OMV care este cel mai mare producător-distribuitor din domeniu în România, S.C. PETROTEL-LUKOIL S.A., rafinăriile ROMPETROL VEGA S.A. din Ploiești și STEAUA ROMÂNĂ S.A. din Câmpina.



## **Rafinăria Petrobrazi**



*Sursa: <https://www.profit.ro/povesti-cu-profit/energie/rafinaria-petrobrazi-si-a-reluat-activitatea-dupa-ce-s-a-aflat-6-saptamani-in-revizie-18136920>*

### **SOLURI**

Diversitatea unităților morfologice determină și o mare varietate a solurilor în județul Prahova.

Zona montană se caracterizează prin soluri podzolice și soluri brune podzolite pe care se dezvoltă în bune condiții vegetația de pajiști alpine, pădurile de conifere și cele în amestec cu fag.

În dealurile subcarpatice se constată un mozaic de soluri, în care sunt prezente solurile brune, brune podzolite, brune acide, pseudorendzine, favorabile culturilor furajere, pajiștilor naturale și livezilor de pomi fructiferi.

În zona de câmpie au o largă răspândire cernoziomurile cambice, cernoziomurile argiloaluvionale, brun-roșcate podzolit și soluri argiloaluvionale. Toate sunt favorabile culturilor de cereale și porumb.

În luncile care străbat câmpia și în zona de dragare apar suprafețe întinse cu aluviuni și soluri aluvionale, lacoviști, cernoziomuri freatic-umede care sunt propice pentru cereale și legume.

Calitatea terenurilor agricole cuprinde atât fertilitatea solului, cât și modul de manifestare a celorlalți factori de mediu față de plante. Din acest punct de vedere, terenurile agricole se grupează în 5 clase de calitate, diferențiate după nota de medie de bonitare. Clasele de calitate ale terenurilor dau preabilitatea acestora pentru folosințele agricole.

Clase de calitate în județul Prahova:

Cls I. (Foarte bună) - Terenuri fără limitări în cazul utilizării ca arabil – 10.899 ha

Cls a II-a. (Bună) - Terenuri cu limitări reduse în cazul utilizării ca arabil – 58.770 ha

Cls a III-a. (Mijlocie) - Terenuri cu limitări moderate în cazul utilizării ca arabil – 91.119 ha

Cls a IV-a. (Slaba)- Terenuri cu limitări severe în cazul utilizării ca arabil – 73.272 ha

Cls a V-a. (Foarte slaba)- Terenuri cu limitări extrem de severe nepretabile la arabil, vii și livezi - 40.225 ha.

În ceea ce privește starea de sănătate a pădurilor, nu s-au înregistrat fenomene de uscare în masă, cele înregistrate fiind în limita fenomenului de uscare naturală. Arealele cu deficit de păduri sunt cele situate în zona de câmpie a județului și, parțial, în zona de dealuri, acestea fiind și zonele cu disponibilități de împădurire.

Diversitatea unităților morfologice determină și o mare varietate a solurilor în județul Prahova.

Zona montană se caracterizează prin soluri podzolice și soluri brune podzolite pe care se dezvoltă în bune condiții vegetația de pajiști alpine, pădurile de conifere și cele în amestec cu fag.

În dealurile subcarpatice se constată un mozaic de soluri, în care sunt prezente solurile brune, brune podzolite, brune acide, pseudorendzine, favorabile culturilor furajere, pajiștilor naturale și livezilor de pomi fructiferi.

În zona de câmpie au o largă răspândire cernoziomurile cambice, cernoziomurile argiloaluvionale, brun-roșcate podzolit și soluri argiloaluvionale. Toate sunt favorabile culturilor de cereale și porumb.

În luncile care străbat câmpia și în zona de dragare apar suprafețe întinse cu aluviuni și soluri aluvionale, lacoviști, cernoziomuri freatic-umede sunt propice pentru cereale și legume.

Zonarea pedologică - calitatea solurilor.

Relieful variat al județului determină tipul caracteristic de sol. Prezența unităților montane și de podiș are drept consecință o diferențiere altitudinală a condițiilor climatice, etajarea vegetației și un înveliș de sol variat și complex.

În zona montană domină solurile brune, brune-podzolite, brune acide, podzoluri și soluri humicosilicaticice; în zona dealurilor subcarpatice domină solurile brune, brune-podzolite, brune acide; pe versanți – soluri negre de fâneată, diferite soluri erodate și regosoluri; în zonele de luncă se găsesc aluviuni și soluri argiloiluviale freatic umede; în zonele de câmpie domină cernoziomurile cambice freatic umede.

Categoriile de degradări care afectează solurile acestei zone sunt:

- soluri erodate – 78.000 ha, din care 22.000 ha afectate de alunecări;
- soluri cu pericol de eroziune – 188.000 ha;
- soluri aluviale – 47.000 ha;
- soluri sărăturate – 5.500 ha (bazinul râului Sărata).

Gruparea terenurilor după pretabilitatea la folosință arabilă s-a realizat avându-se în vedere caracteristicile și deficiențele principale de sol și drenaj, în funcție de intensitatea de manifestare și natura proceselor de degradare. Pe teritoriul studiat s-au identificat terenuri din clasele I - V de pretabilitate la utilizarea ca teren arabil:

Clasa I - ponderea terenurilor agricole cu soluri de calitate foarte bună fără limitări în cazul utilizării ca arabil este redusă - cca. 3,87% din totalul suprafeței agricole;

Clasa II - este constituită din terenuri cu pretabilitate bună și limitări reduse pentru culturile de câmp – 21,14% din totalul suprafeței agricole. Factorii restrictivi care au condus la încadrarea terenurilor în această clasă sunt: textura lutoargiloasă la suprafața solurilor, panta slabă a terenului, eroziunea slabă a solurilor, neuniformitatea foarte slabă a terenului în special pe luncile râurilor, adâncimea

apei freatice la 2-3 m. adâncime, excesul slab de umiditate de suprafață (stagnant) pe solurile pseudogleizate;

Clasa III - cu pretabilitate mijlocie cu limitări moderate - ocupă 30,5% din totalul suprafeței agricole. Factorii restrictivi care au condus la încadrarea terenurilor în această clasă sunt: panta moderat înclinată asociată frecvent cu eroziunea solurilor, iar nivelul ridicat al apei freatice (1-2 m) asociat cu textura argiloasă a solurilor.

Clasa IV - terenuri cu pretabilitate slabă cu limitări severe în cazul utilizării ca arabil ocupă 29,06 % din totalul suprafeței agricole. Factorii restrictivi care au condus la încadrarea terenurilor în această clasă sunt: panta (20-25%), eroziunea moderată a solurilor, textura luto-argiloasă a solurilor.

Clasa V - terenuri cu limitări foarte și extrem de severe ocupă 15,45% din terenul agricol. Factorii restrictivi care au condus la încadrarea terenurilor în aceste clase sunt: alunecări de teren active pe versanți, eroziune în adâncime (ravene, ogașe) prăbușiri.

Eroziunea de suprafață de diferite grade afectează teritoriul județului, pe următoarele suprafețe:

slab erodat - 11.481 ha;

moderat erodat - 14.429 ha;

puternic erodat - 17.354 ha;

foarte puternic erodat - 28.830 ha.

#### VEGETAȚIE, FLORĂ ȘI FAUNĂ

Datorită diversității deosebite de biotopuri și habitate, județul Prahova se bucură de un bogat inventar de specii de flora și faună sălbatică din care nu lipsesc

endemismele, speciile rare, relictetele glaciare, speciile de importanță comunitară. Din păcate presiunea exercitată de activitățile antropice (necesitatea extinderii intravilanului unor localități, proiectele de dezvoltare a turismului, activitățile tradiționale cum sunt pășunatul sau exploatarea lemnului) amenință cu restrângerea arealului pentru numeroase dintre aceste specii. În acest context menționăm câteva situri naturale cu valoare excepțională pentru patrimoniul județului datorită persistenței unor populații de plante și animale deosebite: Stâncă Tohani, Lacul Bâlbâitoarea, Pădurea Glodeasa, Pădurea Plopeni, Pădurea de mesteacăn Măneciu, Arinișul de la Sinaia, Munții Ciucaș.

Valoarea patrimoniului natural al județului Prahova este probată prin existența elementelor de importanță europeană din zone ce au fost introduse în rețeaua ecologică europeană Natura 2000.

Fauna este, de asemenea, bogată, incluzând peste 3.500 de specii printre care: urs, cerb carpatin, jder, căprioară, lup, mistreț, o mare varietate de păsări, reptile, insecte, faună acvatică.

Arii protejate: Parcul Natural Bucegi în suprafață de 8.322 ha - care include Abruptul Prahovean din Sinaia și Bușteni în suprafață de 3.478 ha, locul fosilifer Plaiul Hoților din Sinaia în suprafață de 6 ha, Munții Colții lui Barbeș din Sinaia în suprafață de 1.513 ha, Arinișul de la Sinaia în suprafață de ~32 ha, Tigăile din Ciucaș (comuna Măneciu) în suprafață de 3 ha și Muntele de Sare din Slănic în suprafață de 2 ha.

Lista rezervațiilor naturale din județul Prahova cuprinde ariile protejate de interes național (rezervații naturale), aflate pe teritoriul administrativ al județului

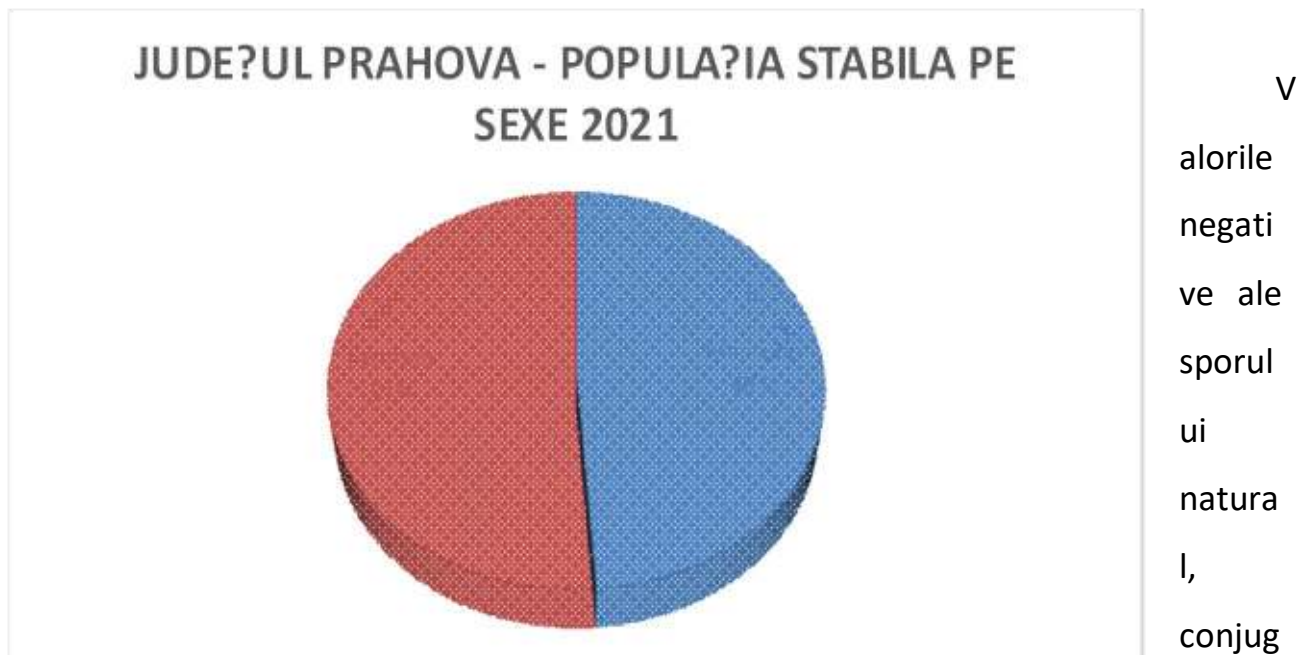
Prahova, declarate prin Legea nr. 5 din 6 martie 2000 (privind aprobarea Planului de amenajare a teritoriului național - Secțiunea a III-a - arii protejate).

<b>Denumirea ariilor protejate</b>	<b>Localitatea</b>	<b>Suprafața (ha)</b>
<b>Monumente ale naturii</b>		
1. Muntele de Sare Slănic	Slănic	2
<b>Rezervații naturale</b>		
1. Abruptul Prahovean	Sinaia	3478
2. Munții Colții lui Barbeș	Sinaia, Bușteni	1513
3. Locul fosilifer Plaiul Hoților	Sinaia	6
4. Arinișul de la Sinaia	Sinaia	1
5. Tigăile din Ciucaș	Măneciu	3
<b>Parcuri naturale</b>		
1. Parcul Natural Bucegi	Sinaia, Bușteni	8322
<b>Arii de protecție specială avifaunistică</b>		
1. Câmpia Gherghiței	Boldești-Grădiștea, Fulga, Sălciile	2048
2. Coridorul Ialomiței	Balta Doamnei, Berceni, Târgșoru Vechi, Cocorăștii Colți, Brazi, Ciorani, Șirna, Tinosu, Drăgănești, Dumbrava, Gherghița, Gorgota, Olari, Poienarii Burchi, Puchenii Mari, Râfov, Valea Călugărească	7480
<b>Situri de importanță comunitară</b>		
1. Ciucaș	Măneciu, Cerașu	9400
2. Bucegi	Comarnic, Sinaia, Bușteni, Azuga	13000
3. Pădurea Glodeasa	Valea Doftanei	544
4. Lacul Bâlbâitoarea	Bătrâni	3
5. Stânca Tohani	Gura Vadului	50
6. Pădurea Plopeni	Băicoi	91
7. Cheile Doftanei	Brebu, Secăria, Berteia, Comarnic, Valea Doftanei, Șotriile	2613
8. Coridorul Ialomiței	Balta Doamnei, Berceni, Târgșoru Vechi, Cocorăștii Colți, Brazi, Ciorani, Șirna,	7480

	Tinosu, Drăgănești, Dumbrava, Gherghița, Gorgota, Olari, Poienarii Burchi, Puchenii Mari, Râfov, Valea Călugărească	
--	---	--

#### 2.1.4 DEMOGRAFIA

La 1 ianuarie 2021 populația rezidentă a județului Prahova a fost de 703.401 persoane, din care 343.420 bărbați și 359.981 femei.



ate cu cele ale soldului migrației externe, au făcut ca populația rezidentă a județului să se diminueze, în perioada 1 ianuarie 2015 - 1 ianuarie 2021, cu 44.233 persoane.

Structura pe vârste a populației rezidente poartă amprenta specifică unui proces de îmbătrânire demografică, marcat, în principal, de scăderea natalității, care a determinat reducerea absolută și relativă a populației tinere în vârstă de (0-14 ani) și de creștere a ponderii populației vârstnice (de 60 ani și peste).



<b>Grupe de vârstă</b>	<b>Ambele sexe</b>	<b>Masculin</b>	<b>Feminin</b>
<b>Sub 5 ani</b>	30778	15849	14929
<b>5 – 9 ani</b>	31570	16377	15193
<b>10 – 14 ani</b>	37194	18898	18296
<b>15 – 19 ani</b>	36424	18808	17616
<b>20 – 24 ani</b>	34111	17810	16301
<b>25 – 29 ani</b>	32671	17378	15293
<b>30 – 34 ani</b>	44410	24000	20410
<b>35 – 39 ani</b>	43459	22685	20774
<b>40 – 44 ani</b>	54664	28157	26507
<b>45 – 49 ani</b>	57692	29619	28073
<b>50 – 54 ani</b>	66754	34026	32728
<b>55 – 59 ani</b>	38868	19173	19695
<b>60 – 64 ani</b>	46710	21929	24781
<b>65 – 69 ani</b>	47610	21260	26350
<b>70 – 74 ani</b>	36624	15206	21418
<b>75 – 79 ani</b>	24402	9171	15231
<b>80 – 84 ani</b>	21856	7481	14375
<b>85 ani și peste</b>	17604	5593	12011

La 1 ianuarie 2021, populația rezidentă din mediul urban era de 340.153 persoane, iar în mediul rural era de 363.248 persoane.

## 2.1.5 SĂNĂTATE

Serviciile de îngrijirea sănătății, în județul Prahova, sunt furnizate printr-o rețea de unități sanitare (spitale, ambulatorii, dispensare și alte instituții) aparținând sectorului public și privat.

### Principalele unități sanitare

Principalele unități sanitare	2017	2018	2019	2020
Spitale	24	25	26	26
Ambulatorii de specialitate	3	3	3	3
Ambulatorii integrate spitalului	15	16	16	16
Dispensare medicale	4	4	4	4
Centre de sănătate mintală	2	2	2	2
Unități medico-sociale	1	1	1	1
Cabinete medicale de medicină generală	65	67	66	66
Cabinete medicale școlare și studentești	80	82	81	81
Cabinete medicale de familie	360	355	351	343
Cabinete stomatologice	472	462	464	433
Laboratoare medicale	62	135	139	139
Laboratoare de tehnică dentară	158	155	155	157
Farmacii și puncte farmaceutice	314	316	313	304
Cabinete medicale de specialitate	351	356	370	376

### Pat-uri de spital aferente anumitor specialități medicale

Pat-uri de spital aferente anumitor specialități medicale	2017	2018	2019	2020
Total (inclusiv in centre de sănătate)	132480	133181	134207	134683

### Numărul cadrelor medico-sanitare

Numărul cadrelor medico-sanitare	2017	2018	2019	2020
Medici	1166	1193	1196	1190
Medici de familie	399	386	370	383
Stomatologi	524	522	537	518
Farmacisti	468	470	441	523
Personal sanitar mediu	5197	5323	5525	5608
Asistenți medicali	4848	4979	5165	5287
Personal sanitar auxiliar	2463	2578	2655	2559

#### 2.1.6 ÎNVĂȚĂMÂNT

În județul Prahova învățământul este organizat într-un sistem complex, care poate asigura școlarizarea la toate nivelurile.

Procesul de restructurare a sistemului național de educație și noile reglementări legislative din sfera educației au condus la reorganizarea rețelei unităților de învățământ.

Noua configurație a rețelei de învățământ a fost corelată cu dimensiunea populației școlare și cu condițiile oferite de baza materială existentă, în vederea asigurării unui proces educațional de calitate.

Învățământul pe niveluri de educație	2017	2018	2019	2020
Numărul unităților de învățământ	236	234	232	236
Populația școlară	115145	113354	111343	109054
Copii înscriși în creșe	832	955	1044	963



cultural – istoric, turismul tematic, turismului religios, turismului de afaceri etc.

Cadrul natural deosebit oferit de Valea Prahovei, Valea Teleajenului, Valea Slănicului, Valea Doftanei, de Munții Bucegi, la care se adaugă numeroasele stațiuni turistice și dotările de care acestea dispun, alături de o serie de alți factori (populație numeroasă, important centru de afaceri, universitar, traversat de principalele căi rutiere și feroviare ce fac legătura cu restul țării și cu celelalte țări din Europa) fac ca județul Prahova să se situeze între primele județe ale țării, din punct de vedere al numărului de turiști cazați.

### **Turismul montan**

Infrastructura domeniului schiabil al Văii Prahovei, care însumează cca. 35 kilometri de pârtii omologate (din cei 164 km – la nivel național), poziționează județul Prahova pe locul doi pe țară, după județul Brașov. Domeniul schiabil din Prahova include pârtiile din Sinaia, Azuga, Bușteni și Cheia. Stațiunea Sinaia deține singurul domeniu schiabil de altitudine din România, având 22 kilometri schiabili.

### **Turismul balnear**

Natura generoasă se manifestă în arealul județului Prahova și printr-o multitudine de elemente ce constituie resursa unui potențial balnear de excepție – izvoare minerale, aer puternic ozonat, lacuri sărate, nămol terapeutic, salină terapeutică. La toate aceste resurse se adaugă baze specifice de tratament. Localități cu un important potențial balnear se află răspândite în întreg județul: Sinaia, Bușteni, Breaza, Slănic, Telega, Băicoi-Țintea, Cheia.

### **Turismul cultural, istoric și religios**

Grație tradițiilor culturale și istorice de excepție, județul Prahova se bucură de un fond extrem de bogat și de o valoare excepțională privind monumentele artistice, arhitectonice, istorice. Dintre acestea, cele mai reprezentative sunt: Castelele Peleş și Pelișor (Sinaia), Palatul Culturii (Ploiești), Casa Memorială Cezar Petrescu (Bușteni), Colecția Muzeul Sării (Slănic), Muzeul Bogdan Petriceicu Hașdeu (Câmpina), Muzeul Județean de Istorie și Arheologie (Ploiești), Muzeul Ceasului „Nicolae Simache” (Ploiești), Muzeul de Artă (Ploiești), Muzeul de Științe ale Naturii (Ploiești), Muzeul Ion Luca Caragiale (Ploiești), Muzeul Memorial Nicolae Grigorescu (Câmpina), Muzeul Nicolae Iorga (Vălenii de Munte), Muzeul Național al Petrolului (Ploiești), Muzeul Cinegetic Posada.

La acestea se adaugă numeroase biserici și mănăstiri – veritabile bijuterii arhitectonice precum și binecuvântate locuri de rugăciune: mănăstirile Sinaia, Caraiman, Crasna, Ghighiu, Cheia, Suzana, Zamfira, Brebu.

### **Turismul de afaceri**

Amenajările moderne și care corespund celor mai înalte exigențe de cazare și de dotare tehnică, fac ca multe dintre hotelurile importante din județul Prahova să fie apreciate din punctul de vedere al turismului de afaceri.

Între locațiile extrem de apreciate pentru acest tip de turism modern se regăsesc: Camera de Comerț și Industrie Prahova (Ploiești), Hotel Central (Ploiești), Hotel Prahova Plaza (Ploiești), Centrum (Ploiești), Sky Center (Păulești), Casinoul din Sinaia, Hotel Rină (Sinaia), Hotel Palace (Sinaia), Hotel New Montana (Sinaia), Hotel International (Sinaia), Hotel Alexandros (Bușteni), Hotel Lux Garden (Azuga).

### **Turismul tematic**

Această formă de turism este menită să valorifice potențialul de tradiții, de obiceiuri, filonul de specificitate al fiecărei zone în parte, pornind de la locuri speciale și îndeletniciri specifice.

Drumul Vinului – valorifică importantul potențial vini-viticol al județului Prahova și reeditează un segment dintr-un vechi drum al vinului folosit de români. Acesta străbate podgoriile renumite ale județului și include popasuri la crame, conace, curți domnești și mănăstiri. Traseul însumează circa 100 km și parcurge 20 localități: Băicoi, Boldești, Bucov, Pleașă, Valea Călugărească, Iordăcheanu, Mizil, Urlați, Ceptura, Fântânele, Tohani, Gura Vadului și Călugăreni.

Drumul Fructelor – se desfășoară în partea de nord a județului și străbate de la vest la est mai multe localități, această rută având drept scop dinamizarea dezvoltării zonei de nord a Prahovei, recunoscută pentru producția bogată de fructe.

Drumul Voievozilor – pune în valoare traseele străbătute de oștile unor importanți voievozi români. Traseul transversal al acestui drum pornește de la Mănăstirea Dealu, din Județul Dâmbovița, continuându-se spre sud.

Drumul Sării – Drumul Comunal 11C Buștenari (comuna Telega) – Cosminele face legătura între Salina Slănic și băile sărate de la Telega.

### **Turismul de vânătoare**

Bogăția reliefului județului a înzestrat aceste locuri cu o comoară neprețuită: tezaurul cinegetic. Astfel, în Prahova, amatorii de vânătoare pot vâna vulpi, porci mistreți, lupi, iepuri, căprioare, rațe și găște sălbatice, dihori, jderi, fazani, urși, rași.

Partidele de vânătoare sau competițiile de tir sunt organizate fie de Asociația Județeană a vânătorilor și Pescarilor Sportivi, fie de agenți locali, în zonele Ploiești, Măneciu, Slănic, Urlați și Vălenii de Munte.

#### 2.1.8 CULTURĂ, CULTE

Activitatea de cultură și artă se realizează în cadrul unei rețele de instituții specializate care funcționează sub autoritatea Consiliului Județean Prahova sau a consiliilor locale, precum și în unități de nivel național. Coordonarea metodologică revine Ministerului Culturii prin Direcția Județeană pentru Cultură Prahova.

Instituții culturale de importanță națională: Muzeul Național al Petrolului din Ploiești, Muzeul Național Peleş din Sinaia și Muzeul Cinegetic Posada.

#### **Muzeul Național al Petrolului din Ploiești**



Sursa: <https://locuridinromania.ro/judetul-prahova/orasul-ploiesti/muzeul-national-al-petrolului.html>



## **Muzeul Național Peleş din Sinaia**



Sursa: [https://ro.wikipedia.org/wiki/Castelul\\_Pele%C8%99#/media/Fi%C8%99ier:Castelul\\_Peles,\\_Sinaia\\_-\\_Vedere\\_panoramica.jpg](https://ro.wikipedia.org/wiki/Castelul_Pele%C8%99#/media/Fi%C8%99ier:Castelul_Peles,_Sinaia_-_Vedere_panoramica.jpg)

## **Muzeul Cinegetic Posada**



Sursa: <https://infoturismbreaza.ro/ro/project/muzeul-cinegetic-posada/>

Instituții culturale aflate sub autoritatea Consiliului Județean Prahova:

- Muzeul Județean de Istorie și Arheologie Prahova;
- Muzeul Județean de Științele Naturii Prahova;
- Muzeului Județean de Artă Prahova „Ion Ionescu Quintus”;
- Biblioteca Județeană Nicolae Iorga Ploiești - instituție culturală organizată în subordinea Consiliului Județean Prahova, asigură egalitatea accesului la informații și la documentele necesare informării, educației permanente, petrecerii timpului liber și dezvoltării personalității utilizatorilor și coordonează metodologic cele 101 de biblioteci publice din județ, din care 75 de biblioteci publice active.

Centrul Județean de Cultură Prahova desfășoară proiecte și programe care urmăresc atingerea următoarelor obiective:

- cercetarea stadiului actual al culturii populare specifice fiecărei zone etno-folclorice a județului, tezurizarea rezultatelor în banca de date și valori, valorificarea și promovarea lor în circuitul cultural local, județean, național și internațional, prin cele mai adecvate mijloace: tipărituri, filme, fotografii etc.;
- descoperirea și promovarea creatorilor și interpreților din domeniul artei populare, instruirea și perfecționarea lor, protejarea împotriva denaturărilor și falsificărilor, lansarea lor în spațiul cultural zonal, județean și național;
- organizarea învățământului complementar în domeniul educației adultului, artelor și meseriilor;
- coordonarea metodologică a activității așezămintelor de cultură din județ;
- perfecționarea profesională a personalului din cadrul așezămintelor de cultură;
- valorificarea scrisă și scenică a folclorului literar, muzical, coregrafic, a obiceiurilor tradiționale, precum și a culturii tradiționale materiale, sub formă de expoziții, muzee etnografice, amenajări – în scop turistic – de clădiri aparținând arhitecturii populare specifice zonei etc.;
- dezvoltarea de structuri comerciale, prin care să se valorifice produsele meșteșugărești din județ și creația artistică tradițională și contemporană.

## 2.1.9 REPERE ECONOMICE

Județul Prahova are, prin tradiție, o vocație economică industrială. Ponderea industriei din punctul de vedere al cifrei de afaceri în totalul activității economice este de cca. 50%, iar în cadrul activităților industriale, principalele ponderi le dețin industria extractivă, de prelucrare a țițeiului și cocsificare a cărbunelui, industria alimentară, a băuturilor și a tutunului și industria de mașini și echipamente. La producția industrială a României, Prahova contribuie într-o măsură importantă prin următoarele domenii: extracția petrolului, gazelor naturale, cărbunelui, construcția de utilaje pentru exploatare geologică, foraj și exploatarea puțurilor de petrol, petrochimie, producție cabluri de oțel, anvelope, mase plastice, echipamente hidraulice, pompe, macarale, produse chimice și petrochimice, mobilă, materiale de construcții, țesături, confecții textile, vinuri, băuturi spirtoase și răcoritoare, legume și fructe conservate, produse lactate și de carmangerie.

Ca dovadă a potențialului, facilităților și stabilității economice a județului, precum și a deschiderii autorităților către o economie modernă, europeană, mari investitori străini – companii multinaționale puternice la nivel mondial, au ales județul Prahova pentru a-și derula afacerile în România: OMV Petrom, Lukoil, Yazaki, Calsonic Kansei, Timken, Cameron, Johnson Controls, Lufkin Industries, Weatherford, Toro, Federal Mogul, Michelin, Dalkia, Veolia, Linde Gaz, Schlumberger, Halliburton, Pas Technologies, Roquet Eastern Europe, Fastenal, Global Enterprise, JCR Christoph Consulting, Ducati Energia, Mayr Melnhof, Toro, Plastipack, Holcim Group, Swisspor, Coilprofil, Viking Profil, Final Distribution, Procter & Gamble, Unilever, Alinso Group, Dibo, Alexandrion Group,



Tymbark Maspex România, Coca-Cola, Bergenbier Molson-Coors.



**TIMKEN**

**YAZAKI**

**P&G**   
Procter & Gamble / **EOLIA**



**VIKING**  
**PRUSZYŃSKI**



*Coca-Cola*



În sectorul vegetal,  
culturile preponderente sunt: cereale pentru boabe, porumb și boabe, plante  
uleioase, floarea soarelui, cartofi, legume, fructe, struguri. În zootehnie, efectivul de  
animale, precum și sectorul avicol, asigură disponibilul și pentru alte județe ale țării.



Industria alimentară și de băuturi este excelent reprezentată în ansamblul economiei prahovene, producând produse de panificație, preparate din carne, produse lactate, conserve din legume și fructe, băuturi spirtoase, sucuri naturale și băuturi carbogazoase, vinuri. Vinurile produse în Județul Prahova sunt de o calitate superioară, renumite fiind îndeosebi vinurile roșii, care au făcut ca județul Prahova să fie cunoscută ca „patria vinurilor roșii”.

Domeniul construcțiilor și al materialelor de construcții s-a dezvoltat în județul Prahova, înregistrând o pondere semnificativă din punct de vedere al cifrei de afaceri în ansamblul economiei. În ceea ce privește producția de materiale de construcții, în județul Prahova se realizează materiale izolante (hidro-, fono- și termoizolante), ciment, sisteme de acoperiri, grunduri, vopsele, pavele și pavaje, confecții metalice, plăci BCA, poliestere expandat etc.

## 2.2 PREZENTAREA GENERALĂ A LOCALITĂȚII

### 2.2.1 AMPLASAREA

Gornet (în trecut, Gornet-Cuib) este o comună în județul Prahova, Muntenia, România, formată din satele



Bogdănești, Cuib, Gornet (reședința) și Nucet.

Se află în zona centrală, de deal, a județului. Este traversată de șoseaua județeană DJ231, care o leagă spre vest de Măgurele (DN1A) și spre est de Bălțești.

Comuna Gornet este amplasată în partea centrală a Județului Prahova în zona colinară, la interferența zonei de câmpie cu zona de deal, la jumătatea distanței dintre orașele Ploiești și Vălenii de Munte, lateral dreapta de drumul național DN 1A, în partea de sud - est a României. Numele de Gornet al comunei vine din „Gorunet”, adică o varietate de stejari, o pădurice de goruni care printr-o sincopă a pierdut vocala „u”.

Se învecinează cu comuna Gura Vitioarei și cu comuna Predealul Sărari la nord, la vest cu comuna Măgurele, la sud cu comuna Bălțești și la est cu comuna



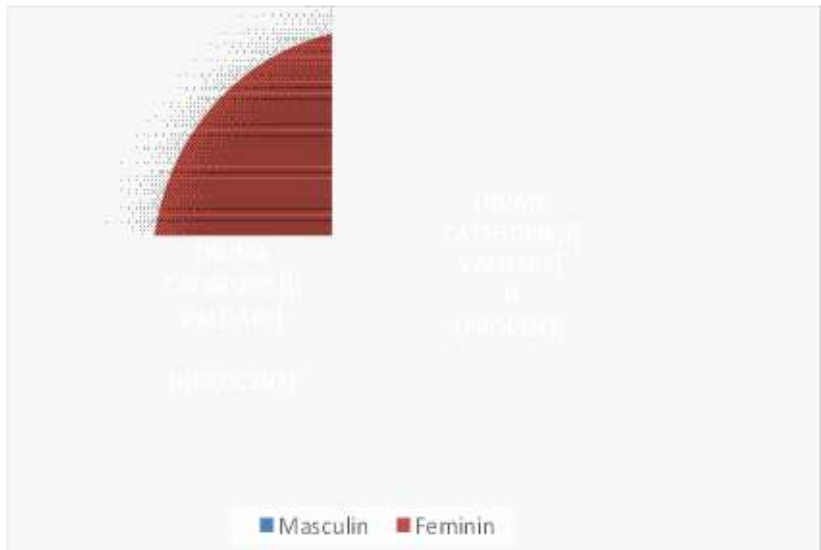
Păcureți. Comuna s-a dezvoltat mai ales din punct de vedere agricol, fiind situată la jumătatea distanței dintre Ploiești și Vălenii de Munte. Localitatea este străbătută de pârâul Sărățel.

## 2.2.2 POPULAȚIA – DEMOGRAFIE

Conform datelor oferite de Institutul National de Statistică, în ianuarie 2021, în comuna Gornet au domiciliul 2758 de persoane, în scădere față de anul 2020 când s-au înregistrat 2776 locuitori.

### **Structura pe sexe**

Populația comunei Gornet este repartizată pe sexe în limite normale, cu tendința de accentuare a populației feminine, la fel ca trendul țării. Dezechilibrele între numărul de bărbați și femei sunt mici, fără



urmări serioase pentru evoluția populației. În anul 2021, structura populației pe sexe arata astfel:

### **Structura pe vârste**

Repartiția populației pe vârste evidențiază o populație relativ egală, în care contingentul populației active este important, proporția copiilor și a vârstnicilor este echilibrată.

Principala concluzie a repartizării populației pe grupe de vârstă este că localitatea are o populație tânără, cu disponibilități fizice și intelectuale pentru efectuarea de activități economice diversificate și pentru o viață socială activă.

Populația comunei Gornet împărțită pe grupe de vârstă, ianuarie 2021:

Grupa de vârstă	Ambele sexe	Masculin	Feminin
0-4 ani	98	51	47



**Strategia de dezvoltare locală a Comunei Gornet, județul Prahova, pentru perioada 2021-2027**

<b>5-9 ani</b>	108	51	57
<b>10-14 ani</b>	128	68	60
<b>15-19 ani</b>	138	62	76
<b>20-24 ani</b>	152	66	86
<b>25-29 ani</b>	168	87	81
<b>30-34 ani</b>	178	95	83
<b>35-39 ani</b>	176	105	71
<b>40-44 ani</b>	229	121	108
<b>45-49 ani</b>	266	134	132
<b>50-54 ani</b>	259	145	114
<b>55-59 ani</b>	153	78	75
<b>60-64 ani</b>	181	103	78
<b>65-69 ani</b>	161	72	89
<b>70-74 ani</b>	117	54	63
<b>75-79 ani</b>	77	26	51
<b>80-84 ani</b>	102	39	63
<b>85 ani si peste</b>	67	18	49

Conform datelor prezentate de INS, numărul nou-născuților din comuna Gornet pe anul 2020 este de 25, fiind în creștere față de anul 2019 când erau înregistrați 22 nou-născuți. În anul 2018, în comuna Gornet, au fost înregistrați 19 nou-născuți.

În ceea ce privește numărul persoanelor decedate din comuna Gornet, conform celor prezentate de INS, în anul 2020 au fost înregistrate 44 decese, în creștere față de anul 2019 când au fost înregistrate 40 decese. În anul 2018, în comuna Gornet, au fost înregistrate 58 persoane decedate.

Având în vedere datele prezentate mai sus, se constată faptul că sporul natural la nivelul comunei Gornet, pentru ultimii 3 ani este negativ, respectiv numărul nou-născuților este mai mic decât numărul persoanelor decedate.

În anul 2020 pe raza comunei Gornet au fost oficiate 17 căsătorii, conform datelor publicate de INS.

Datele puse la dispoziție de INS ne relevă faptul că în anul 2020 un număr de 26 persoane și-au stabilit reședința pe raza localității Gornet, iar 15 persoane au plecat cu reședința în altă localitate.

În ceea ce privește numărul persoanelor care și-au stabilit domiciliul pe raza localității Gornet în anul 2020, acesta este de 38, conform celor prezentate de INS, iar numărul persoanelor care au plecat cu domiciliul din comuna Gornet în altă localitate este de 37.

Conform datelor publicate de INS, în anul 2020, 3 persoane din comuna Gornet au emigrat cu domiciliul în străinătate.

### 2.2.3 ISTORICUL

Ca istoric și consecință a condițiilor climatice favorabile comuna datează de pe timpul lui Mihai Viteazul. Se spune că din tabăra de la Bucov, în anul 1598, frații Buzești cu o parte din oaste pleacă în Ardeal pe valea Oltului, iar restul de oaste cu însuși voievodul în frunte, urcă pe Valea Cricovului, trece și prin Gornet (atunci localitatea se numea Brăcacea), Vălenii de Munte, Măneciu, Cheia, Pasul Bratocea, poposind la poalele stâncii care-i poartă numele și continuând drumul până la Brașov.

După trecerea lui Mihai din cauza invaziilor turcești, satul se mută în „Gornet”, adică în pădurea din vecinătate într-o zonă mai înaltă, amplasamentul de azi al satului Gornet. Există și alte hrisoave domnești ulterioare care pomenesc de localitatea Gornet în diferite perioade, exemplu fiind documentele care atestă mina de sare de pe timpul domniei Brâncoveanului (Constantin Brâncoveanu), mină care prin anii 1960, datorită unor alunecări de teren a fost redescoperită de către toți locuitorii comunei. Nu a cercetat nimeni cantitatea de sare din subteranul comunei, dar sarea există, la fel cum există și petrol ce se exploatează de peste 70 de ani și sondele apar în continuare, în urma studiilor efectuate de specialiști.

La sfârșitul secolului al XIX-lea, comuna purta numele de Gornet-Cuib, făcea parte din plasa Podgoria a județului Prahova și avea aceeași compoziție ca și astăzi. Avea în total 2350 de locuitori, două școli, una în Gornet, înființată în 1857 și una în Cuib, înființată în 1859 și 3 biserici, una în Gornet, una în Cuib și una în Nucet, ultima fiind construită din lemn la 1814. Anuarul Socec o consemnează în 1925 în aceeași plasă, cu o populație de 2239 de locuitori. În 1931, satul Nucet a fost transferat temporar comunei Păcureți.

În 1950, județul a fost desființat, comuna fiind arondată raionului Teleajen din regiunea Prahova și apoi (după 1952) din regiunea Ploiești. Sub numele actual, de Gornet, a redevenit parte a județului Prahova, în componența actuală, la reînființarea acestuia în 1968.

#### 2.2.4 RELIEFUL

Comuna Gornet are o altitudine cuprinsă între 300 m și 584 m. Poziția sa la numai 25 km depărtare de Ploiești a constituit o situație favorabilă dezvoltării atât din punct de vedere economic, cât și social-cultural. De asemenea, amplasarea sa în dreapta șoselei naționale DN 1A a favorizat, prin legături facile cu regiunea înconjurătoare, o dezvoltare complexă și destul de rapidă.



Teritoriul comunei Gornet este situat la contactul a două unități morfologice și anume:

Zona colinelor subcarpatice situată atât în partea de vest, cât și în partea de nord – est a teritoriului comunei care cuprinde altitudini între 300 și 538.8 m;

Zona colinară din cuprinsul perimetrului include satele Nucet, Bogdănești, Cuib și o parte din satul Gornet. Această zonă se caracterizează morfologic prin

culmi paralele orientate NE-SV, cu versanți și pante accentuate (15%), străbătute de văi și viroage provenite din precipitații. Dealurile sunt constituite din roci fiabile puțin rezistente la eroziune.



Zona depresionară Podeni cuprinde partea sudică și estică a satului Gornet. Depresiunea însoțește marginea externă a subcarpaților și prezintă o morfologie caracteristică cu un aspect de câmpie joasă și altitudine de 200 - 300 m, caracterizându-se printr-o suprafață plană și stabilă.



Zonele deluroase specifice ale comunei Gornet prezintă condiții de alunecare și tasare, iar apa freatică se află la adâncimi de 3 - 15 m ceea ce are ca principală consecință lipsa unei surse bogate de apă potabilă.



## 2.2.5 REȚEAUA HIDROLOGICĂ

Rețeaua hidrografică este formată în zonă din Pârâul Sărățel cu afluenții Valea Ciuciurului, Valea Podului, Valea Fântâniei, Valea Tulburea. Toate aceste văi au caracter torențial, debitele lor fiind condiționate de precipitațiile căzute. Întregul bazin hidrografic și-a săpat cu multă ușurință actualele alpii, iar pe versanții acestor văi terenul este degradat. Subteranul comunei Gornet este deficitar în surse de apă. Primul strat acvifer (care se pare că este și singurul) are debit foarte scăzut, fiind situat între 3 - 15 m, adâncimea fiind în funcție de forma morfologică pe care este amplasată fântâna.

## 2.2.6 CLIMA

Teritoriul comunei Gornet se situează în zona climatică temperat-continentală. Clima se caracterizează prin veri foarte călduroase, ierni friguroase, primăveri scurte și toamne lungi. Clima păstrează caracteristicile generale ale climatului subcarpatic, fiind temperat-continentală cu unele ușoare nuanțe excesive, caracterizându-se prin variații evidente de temperatură de-a lungul celor 4 anotimpuri. Vara este cel mai călduros anotimp, temperatura medie înregistrată fiind de 25 - 26 grade C, cu fenomene de secetă și uscăciune, iar precipitațiile sunt variabile în timp, de regulă având caracter torențial. Iarna se înregistrează temperaturi medii între -3.5 grade C, temperaturi zilnice fiind cuprinse între -10 și +10 grade C.

Sunt prezente zăpezi abundente și viscole. Cele două anotimpuri de tranziție, primăvara și toamna, completează variația aspectului climatic al acestei zone de deal. Topoclimatele sunt determinate de particularitățile naturale ale suprafeței active și de efectele activității umane. Există diferențe între:

- topoclimatele de așezări - unde există o temperatură mai ridicată, un grad de uscăciune mai mare și umezeală redusă;

- topoclimatele de câmpie - aici existând o ventilație mai mare a aerului; precipitațiile medii anuale sunt de 571.6 l/m<sup>2</sup> ceea ce reprezintă o medie sub cea națională. În timpul verii ploile au adesea un caracter torențial și uneori sunt însoțite de grindină. Regimul eolian are o mare importanță în legătură cu construcțiile industriale, propagarea zgomotelor, poluarea atmosferei. Mișcarea generală a atmosferei prezintă nu atât deosebiri cu caracter spațial, cât mai ales de ordin calitativ și cantitativ. Frecvența vânturilor, strâns legată de mișcarea generală a aerului, se exprimă prin ponderea pe care o au diferitele direcții de deplasare a aerului în ansamblul general al mișcării aerului. În cadrul frecvenței medii anuale primul loc este ocupat de vânturile de NE cărora le revine 27.3% din totalul mișcărilor de aer după care urmează vânturile de N cu 15.1% și cele de SV și V cu câte 10.2% și respectiv 11.0%. Urmează cele de SE cu 9.6%, de E cu 6.4%, cele de NV și S cu 5.7% și respectiv 5.4%, raza vânturilor având o formă alungită de la E și NE spre V și SV. Calmul atmosferic înregistrează valori medii de 9.3% (1990). Climatul zonei se caracterizează prin diferențe de la un anotimp la altul.

De exemplu, pe tip de timp anticiclonic, caracterizate prin cer senin, radiația solară este mai mare. În schimb, pe tip de timp ciclonic, cu nebulozitate ridicată, radiația solară este mai redusă. Cât privește dinamica generală a atmosferei, dominante sunt masele de aer de origine polar-maritimă și continentală (din sectorul E), care dețin 60.3%, urmate de cele de origine tropical-maritimă și tropical-continentală cu 15.8%. Din această frecvență a maselor de aer rezultă influențe continentale, oceanice și mai estompat submediteraneene. În mare și Județul



Prahova se încadrează în ceea ce Simion Mehedinți denumea climat getic. Acest tip de climat se caracterizează prin patru anotimpuri cu particularități specifice.

### 2.2.7 SOLUL

Formațiunile care iau parte la alcătuirea structurii geologice sunt de vârstă miocenă și pliocenă.

Miocenul este reprezentat prin tortonian alcătuit din conglomerate, marno-calcare în alternanță cu marne și sare.

Pliocenul este reprezentat prin meoțian și levantin. Depozitele meoțiane sunt constituite din nisipuri, marne, gresie și calcare iar cele levantine din argile și nisipuri. În subsolul comunei Gornet există rezerve de sare, calcar și petrol, existând o veche mină de sare la acest moment abandonată și multe sonde ce extrag petrol în zonă.

### 2.2.8 FLORA ȘI FAUNA

#### **FLORA**

În cadrul peisajului natural, vegetația ocupă un loc însemnat, constituind unul dintre factorii naturali cu mare importanță economică.

Comuna Gornet corespunde, din punct de vedere al florei și a faunei, zonei de deal subcarpatic. Există o varietate a speciilor, de la cele ierboase la cele arborescente, fără să se impună o anumită greutate în ordonarea lor.

#### **Vegetația ierboasă**

Caracteristice sunt: urzica, brusturii, laurul porcesc cu flori mari și albe ca niște pâlnii și măselarița cu flori gălbui, greu mirositoare. Alături de acestea se mai întâlnesc: lobodă și holeră, scaiul cu fructe ovale și tari, care prinzându-se cu

uşurinţă de blana animalelor se poate răspândi pe sute de km. Dintre plantele întâlnite în crovuri, acolo unde se strânge apa din topirea zăpezii şi precipitaţiei, întâlnim: pirul, mohorul, iarba grasă, ciuboţica cucului, volbura, mazăricea, coada şoricelului, păpădia, traista ciobanului ş.a. Multe dintre aceste plante sunt duşmani ai agriculturii, din cauza perioadei scurte de dezvoltare, înmulţirii rapide şi stârpirii anevoioase.

### **Vegetaţia arborescentă**

Pe teritoriul comunei Gornet pădurea ocupa o suprafaţă de 116 ha. Dintre plantele lemnoase pe care le întâlnim în aceste păduri amintim: stejarul, gorun, frasin, tei, cornul, măceşul, alunul, scumpie etc.

În momentul de faţă pădurea din Gornet este lipsită de continuitate şi se înfăţişează sub forma unor parcele fragmentate în mai multe trupuri de pădure.

### **FAUNA**

Cele mai cunoscute păsări din zona analizată sunt: vrabia, rândunica migratoare, cioara, stăncuţa, prepeliţa sau pitpalacul care-şi face cuib printre ierburi şi tufişuri, graurul asociat în stoluri mari, ciocârlia de Bărăgan. Păsările răpitoare sunt reprezentate de şorecarul mare şi uliul. Mamiferele caracteristice rămân rozătoarele. Cele mai răspândite sunt: popândăul şi hârciogul, a căror arie de răspândire coincide cu arealul agriculturii intensive. Alte rozătoare: şoarecele de câmp, orbetele sau căţelul pamatului, şobolanul de câmp, iepurele de câmp. Fauna zonei cuprinde şi numeroase specii de insecte: coşaşul verde, asemănător cu lăcustele, greierii graşi şi călugăriţa. Dintre coleoptere, caracteristice sunt speciile de scarabei, care-şi depun ouăle în sfere mici de bălegar, care ulterior sunt împinse cu picioarele din spate spre locuri adăpostite.

### **Fauna de pădure**

În păduri, pe lângă diversitatea și numărul mare de specii de plante, trăiesc și o mulțime de specii de animale dintre care mai frecvente sunt cele din grupul nevertebratelor. Dintre acestea, se întâlnesc melci, păianjeni, gândaci, fluturi, albine etc. Cel mai cunoscut melc este melcul de livadă, pe care îl vedem când plouă alunecând pe solul și frunzișul umed. Dintre coleoptere (gândaci) cel mai interesant gândac dintre cei ce se întâlnesc în zonă este rădașca. Fluturii (Lepidopterele) sunt reprezentați prin omida stejarului și fluturele de arțar.

Foarte bogată este fauna mărunță a frunzarului, formată din râme, miriapode, viespi, păianjeni. Dintre vertebrate, în pădurea din zonă apar batracieni, reptile, păsări și mamifere. Un batracian des întâlnit pe sistemul foliar al arborilor și arbuștilor este brotăcelul.

Dintre reptile amintim: șarpele orb, gușterul, șerpilor neveninoși - șarpele de casă și șarpele de pădure.

Din lumea păsărilor, caracteristice zonei studiate sunt: privighetoarea, pițigoii, ciocănitărea, ciocârliă de pădure, pupăza, fazanul.

Mamiferele cele mai cunoscute sunt: iepurele, ariciul, bursucul, vulpea, veverița, căprioara, căpriorul, mistrețul.

### **2.2.9 REȚELELE TEHNICO-EDILITARE**

Comuna Gornet are acces la șoseaua DJ231, care leagă Măgurele de Bălțești și are legătură cu DN1A.

Alte principale căi de comunicație sunt: DN 1A – DC 43, DC 44, DC 44A - străzi comunale. Lungimea totală a drumurilor din comuna este de cca. 55,97 km.

Mare parte din drumurile din comuna Gornet sunt asfaltate.



Pe strada Principală din satul Gornet se regăsește și un trotuar, acesta asigurând accesul în condiții de siguranță către obiectivele importante din sat (școală, biserică și primărie).



În comuna Gornet au fost amenajate o mare parte din șanțurile existente.



Satul Gornet este dotat cu infrastructură de gaz metan încă din anul 1996 precum și apă curentă. În prezent, se lucrează la realizarea sistemului de canalizare și a stației de epurare.



În satele Cuib, Nucet și Bogdănești există doar apă curentă.

Toată comuna este racordată la rețeaua electrică, totodată iluminatul public este modernizat cu becuri LED.





#### 2.2.10. ECONOMIA

În topul activităților desfășurate la nivelul comunei Gornet se regăsesc: fabricarea preparatelor pentru hrana animalelor de fermă, comerțul cu amănuntul în magazine nespecializate, cu vânzare predominantă de produse alimentare, băuturi și tutun, lucrări de construcții a clădirilor rezidențiale și nerezidențiale.

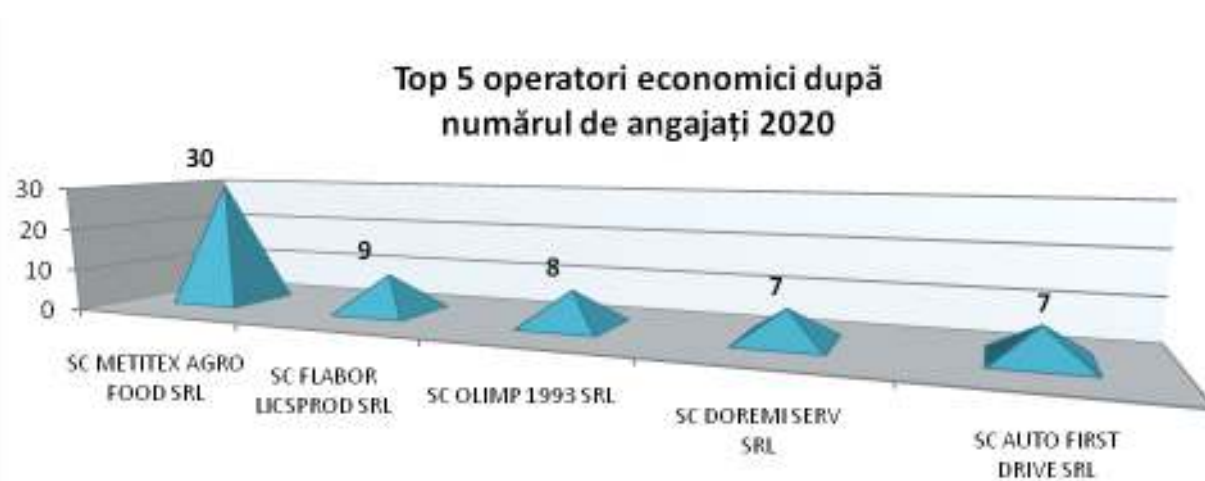
Numărul agenților economici din comuna Gornet este de **125**, reprezentând 0,18% din totalul agenților economici din județul Prahova.

Cifra de afaceri a agenților economici din comuna Gornet este de **20,5 milioane lei** (4,7 milioane euro), reprezentând 0,03% din cifra de afaceri din județul Prahova.

Profitul agenților economici din comuna Gornet este de **4,1 milioane lei** (930.303 euro), reprezentând 0,09% din profitul net realizat în județul Prahova.

Top operatori economici din comuna Gornet după cifra de afaceri:

Nr. crt.	Operator economic	Cifra de afaceri 2020
1.	SC METITEX AGRO FOOD SRL	12,9 milioane lei (2,9 milioane euro)
2.	SC OLIMP 1993 SRL	2,6 milioane lei (597.477 euro)
3.	SC FLAVOR LICSPROD SRL	1,6 milioane lei (358.489 euro)
4.	SC ROBERT&ADI CONSTRUCT SRL	773.023 lei (175.687 euro)
5.	SC SL & M EUROSERV MARKETING SRL	448.124 lei (101.846 euro)





- *Domeniile cu cea mai mare cifră de afaceri din comuna Gornet sunt următoarele:*
  1. CAEN: 1091 - Fabricarea preparatelor pentru hrana animalelor de fermă - **12,9 milioane lei** (2,9 milioane euro);
  2. CAEN: 4711 - Comerț cu amănuntul în magazine nespecializate, cu vânzare predominantă de produse alimentare, băuturi și tutun - **3,8 milioane lei** (860.357 euro);
  3. CAEN: 2313 - Fabricarea articolelor din sticlă - **1,6 milioane lei** (358.489 euro);
  4. CAEN: 4120 - Lucrări de construcții a clădirilor rezidențiale și nerezidențiale - **950.331 lei** (215.984 euro);
  5. CAEN: 8299 - Alte activități de servicii suport pentru întreprinderi n.c.a. - **448.124 lei** (101.846 euro).
  
- *Domeniile cu cel mai mare profit din comuna Gornet sunt următoarele:*
  1. CAEN: 1091 - Fabricarea preparatelor pentru hrana animalelor de fermă - **2 milioane lei** (453.256 euro);
  2. CAEN: 4711 - Comerț cu amănuntul în magazine nespecializate, cu vânzare predominantă de produse alimentare, băuturi și tutun - **1,3 milioane lei** (297.523 euro);
  3. CAEN: 4120 - Lucrări de construcții a clădirilor rezidențiale și nerezidențiale - **313.890 lei** (71.339 euro);
  4. CAEN: 2313 - Fabricarea articolelor din sticlă - **199.568 lei** (45.356 euro);
  5. CAEN: 8299 - Alte activități de servicii suport pentru întreprinderi n.c.a. - **132.214 lei** (30.049 euro).
  
- *Domeniile cu cei mai mulți angajați din comuna Gornet sunt următoarele:*
  1. CAEN: 1091 - Fabricarea preparatelor pentru hrana animalelor de fermă - **30 angajați**;
  2. CAEN: 4711 - Comerț cu amănuntul în magazine nespecializate, cu vânzare predominantă de produse alimentare, băuturi și tutun - **22 angajați**;
  3. CAEN: 4120 - Lucrări de construcții a clădirilor rezidențiale și nerezidențiale - **9 angajați**;
  4. CAEN: 2313 - Fabricarea articolelor din sticlă - **9 angajați**;

**5. CAEN: 8553 - Școli de conducere (pilotaj) - 7 angajați.**

**Fabrica de furaje din Gornet (SC METITEX AGRO FOOD SRL)**



Potrivit HG nr. 4/2021 pentru stabilirea salariului de bază minim brut pe țară garantat în plată, salariul de bază minim brut pe țară garantat în plată este de 2.300 lei, iar pentru salariații cu studii superioare, cu vechime în muncă de cel puțin un an în domeniul studiilor superioare, salariul de bază minim brut pe țară garantat în plată este de 2.350 lei. În perioada cuprinsă între 1 ianuarie 2020 și 31 decembrie 2028 pentru domeniul construcțiilor, OUG nr. 114/2018 cu modificările și completările ulterioare, stabilește salariul de bază minim brut pe țară garantat în plată de 3.000 lei.

Conform datelor publicate de Direcția Județeană de Statistică Prahova, în anul 2020 la nivelul județului Prahova, câștigul salarial mediu net a fost 3.231 lei.

### 2.2.11 AGRICULTURA

Fondul funciar al comunei Gornet este constituit de totalitatea terenurilor aflate în limitele sale administrative. Principalele categorii de folosință a fondului funciar, în funcție de destinația terenurilor, sunt: arabil, vii, livezi, pășuni, fânețe, păduri, ape, terenuri ocupate cu clădiri, terenuri ocupate cu căi de comunicație, alte suprafețe.



Suprafața agricolă după modul de folosință:

<b>Suprafața agricolă (HA)</b>	
Arabil	733
Pășuni	726
Pădure	101
Vii și pepiniere viticole	42
Livezi și pepiniere pomicole	116
<b>TOTAL</b>	<b>1718</b>

Producțiile culturilor agricole sunt variabile atât în timp, cât și în spațiu, scăderea acestora fiind destul de frecventă în funcție de o serie de factori care cuprind condițiile meteorologice nefavorabile în fazele de vegetație, proprietățile locale ale solului (fertilitate naturală, umiditate, pantă, textură, porozitate), tipul de agrotehnică, eficiența asolamentelor, gradul de fărâmițare a proprietății, procesele de alunecare în masă sau eroziunea solului, riscul de inundabilitate a terenurilor agricole și caracterul sporadic al lucrărilor ameliorative.

Cei mai mulți localnici cultivă porumb pe suprafețele de teren proprii. Datorită particularităților biologice, porumbul nu este pretențios față de planta premergătoare, el putând fi cultivat mai mulți ani pe același teren fără să se manifeste fenomenul de oboseală al solului.



O altă parte din suprafețele de pe raza comunei Gornet este utilizată pentru cultivarea grâului. Fertilizarea lanurilor de grâu este motivată prin faptul că, în lipsa acestora, productivitatea este redusă, calitatea grâului este slabă, obținându-se mai mult grâu furajer și mai puțin grâu de panificație, care poate fi comercializat la prețuri mai bune.

O altă parte din suprafețele agricole din comuna Gornet este reprezentată de livezile de pomi fructiferi, în special pruni, livezile de viță de vie și plantații de fructe

de pădure (zmeură și coacăze). Zmeura reprezentând și principalul „brand” al comunei Gornet, aceasta fiind renumită la nivel național.



*Sursa: <https://www.primarph.ro/sambata-zmeura-sarbatorita-la-gornet/>*

În grădinile proprii, localnicii din comuna Gornet cultivă zarzavaturi, utilizate preponderent în consumul propriu, dar o parte din zarzavaturile cultivate se comercializează în piețele din Ploiești.

#### 2.2.12 MEDIUL ȘI COLECTAREA DEȘEURILOR

Datorită poziției comunei și a aerului deosebit de curat, în comună au început să pătrundă cetățeni din Ploiești, București și din alte orașe, care găsesc aici o oază de liniște.

Poluarea mediului a devenit una dintre cele mai dezbătute probleme ale contemporaneității și una de prim ordin pentru conducerea societății. Omul și mediul sunt entități inseparabile, existența omului fiind dependentă de mediu, iar



factorii de mediu (aerul, apa, solul) se pot modifica, în urma folosirii lor de către om. Protejarea mediului nostru înconjurător în beneficiul generațiilor viitoare reprezintă una dintre provocările majore ale epocii noastre.

Având în vedere principalele trăsături caracteristice ale mediului rural, acesta determină un grad scăzut de poluare prin lipsa aglomerației umane, lipsa aglomerației rutiere, dar și a industriei mai puțin dezvoltate. Calitatea aerului în comuna Gornet oferă condiții bune de trai pentru locuitorii acesteia.

În prezent, colectarea deșeurilor în comuna Gornet, se realizează de către firma SC ROSAL GRUP SA.

Serviciile publice de salubritate cuprind:

- Precolectarea, colectarea și transportul deșeurilor urbane precolectate neselectiv, inclusiv a deșeurilor toxice periculoase din deșeurile menajere cu excepția celor cu regim special, de la populație, asociații de proprietari, agenți economici, instituții publice;
- Colectarea, transportul, depozitarea și valorificarea deșeurilor voluminoase provenite de la populație, instituții publice și agenți economici, neasimilabile celor menajere (mobilier, deșeuri de echipamente electrice, electronice și electrocasnice, etc.);
- Colectarea, transportul deșeurilor rezultate din activitatea de construcții și demolări și eliminarea deșeurilor provenite din gospodăriile populației generate de activitatea de reamenajare și reabilitare interioară a locuințelor.



### 2.2.13 SĂNĂTATEA

Calitatea serviciilor de sănătate publică care sunt accesibile pentru locuitorii unei localități sau regiuni are o influență desăvârșită asupra calității vieții locale și asupra bunăstării locuitorilor.

În comuna Gornet funcționează un dispensar uman, acesta găzduiește două cabinete medicale de familie, o farmacie și un cabinet stomatologic.

În cadrul cabinetelor de familie își desfășoară activitatea 2 medici de familie, acoperind nevoile medicale ale locuitorilor din comuna Gornet.



Apropierea față de Municipiul Ploiești și Orașul Vălenii de Munte oferă posibilitatea locuitorilor din cadrul comunei să aibă acces la servicii medicale de nivel înalt.

#### 2.2.14 EDUCAȚIA

În comuna Gornet funcționează o singură școală „Școala Gimnazială Gornet”, ce cuprinde atât învățământul primar cât și cel gimnazial. Aceasta coordonează activitatea tuturor unităților școlare din comună.



La unitățile școlare din comuna Gornet își desfășoară activitatea doar copiii înscriși la grădinițe, elevii înscriși în învățământul primar și elevii înscriși în învățământul gimnazial.

Elevii înscriși în învățământul liceal își continuă formarea educațională în cadrul liceelor din Ploiești.

Studentii din comuna Gornet se orientează către facultățile din jurul localității, respectiv Facultatea de Petrol și Gaze din Ploiești, Universitatea din București și Universitatea Transilvania din Brașov.



Potrivit datelor furnizate de reprezentanții școlii din comuna Gornet, la nivelul anului 2021, în comuna Gornet populația școlară este de 227 copii. Dintre aceștia, 45 copii sunt înscriși la grădiniță, 93 copii în învățământul primar și 84 copii în învățământul gimnazial.



Activitatea didactică din comuna Gornet, la nivelul anului 2021 este derulată de cele 20 de cadre didactice.

Școala Gimnazială Gornet, coordonează activitatea celor 5 unități școlare, respectiv:

📖 Școala Gornet, sat Gornet, jud. Prahova;

📖 Școala Cuib, sat Cuib, jud. Prahova;

📖 Școala Nucet, sat Nucet, jud. Prahova;

📖 Grădinița Gornet;

📖 Grădinița Cuib.

➤ **Școala Gornet, sat Gornet, jud. Prahova**

Aceasta este cea mai mare unitate școlară din comuna Gornet. Aici își desfășoară activitatea majoritatea profesorilor și personalul administrativ al Școlii gimnaziale Gornet.

În cadrul acesteia învață elevii înscriși la învățământul primar și cel gimnazial.

Numărul elevilor care învață în unitatea școlară din satul Gornet este de 169, împărțiți astfel:

- ciclul primar: 85 elevi;
- ciclul gimnazial: 84 elevi.



➤ **Școala Cuib și Grădinița Cuib, sat Cuib, jud. Prahova**

***Strategia de dezvoltare locală a Comunei Gornet, județul Prahova, pentru perioada 2021-2027***

În unitatea școlară din satul Cuib învață mai puțini elevi ca în cea din satul Gornet, aici își desfășoară activitatea 9 elevi, aceștia fiind înscriși doar la ciclul primar.

În cadrul aceleiași clădiri funcționează și Grădinița Cuib, aici învățând 9 preșcolari.



➤ **Școala Nucet, sat Nucet, jud. Prahova**

În unitatea școlară din satul Nucet învață 4 copii, aceștia fiind înscriși doar la ciclul primar.





➤ **Grădinița Gornet, sat Gornet, jud. Prahova**

Clădirea Grădiniței se află chiar lângă școala din satul Gornet. Aici își desfășoară activitatea 36 de preșcolari.



## 2.2.15 ACTIVITĂȚI CULTURALE ȘI TURISTICE

### **Activitățile socio-culturale**

Viața culturală și sportivă a unei localități are un impact semnificativ în creșterea calității vieții locuitorilor săi, cultura având un rol important în dezvoltare.

În comuna Gornet există un cămin cultural în satul Gornet și un cămin cultural în satul Nucet.

### **Căminul cultural din satul Gornet**



### **Căminul cultural din satul**



**Nucet**

În cadrul căminelor culturale sunt desfășurate diverse evenimente la nivel local, printre acestea se numără evenimentele private: nunți, botezuri, parastase, petreceri private și evenimentele publice: serbări, ședințe pe diverse subiecte, dezbateri politice.

Totodată, în cadrul căminului cultural din satul Gornet, fetele de la Ansamblul Gornet se pregătesc pentru spectacolele la care participă.

În comună funcționează în cadrul școlii din satul Gornet și în cadrul clădirii dispensarului uman două biblioteci comunale ce au o colecție de peste 13000 cărți.



La nivelul comunei își desfășoară activitatea clubul de fotbal Voința Gornet.

Echipele de fotbal sunt membre afiliate în cadrul Asociației Județene de Fotbal Prahova.

În prezent, echipele de fotbal joacă în LIGA B NORD, sezon 2021/2022 de la nivelul Județului Prahova.





Echipa de fotbal Voința Gornet joacă pe terenul propriu ce se află în satul Gornet, teren ce este dotat cu o bază sportivă modernă.

**Baza sportivă din satul Gornet**



**Terenul de fotbal din satul Gornet**





În curtea școlii din satul Gornet regăsim un teren de fotbal sintetic, acesta este deschis în toată perioada anului pentru disputarea partidelor de fotbal sau tenis de picior.

### **Terenul sintetic din satul Gornet**



➤ **Biserica din satul Nucet**

La Nucet, în august 2009 s-a început construirea noii biserici purtând hramul „Sfântul Dumitru” la fel ca cea veche. Construcția este ridicată din BCA având infrastructura de beton, fiind dotată cu tâmplărie termopan de la ferestre până la uși. În ceea ce privește catapeteasma, aceasta este realizată din lemn sculptat, vopsită și lăcuită.

Această biserică este ridicată în centrul satului Nucet, lângă școală.



➤ **Biserica din satul Cuib**

La Cuib, funcționează biserica veche având hramul „Sfinții Arhangheli Mihail și Gavriil”.

➤ **Biserica din satul Gornet**

În satul Gornet a fost construită o biserică nouă, care să găzduiască credincioșii din toată localitatea. Biserica din satul Gornet poartă hramul „Sfintei Cuvioase Parascheva”.

Aceasta este cea mai mare biserică de pe raza localității Gornet.



În prezent, biserica este pictată în proporție de 90%.





În comuna Gornet cultura religioasă ocupă o poziție importantă în viața socio-culturală, drept urmare, pe raza localității se regăsesc diverse obiective prin intermediul cărora localnicii își manifestă atracția către divinitate.

**„Crucea din Deal” închinată strămoșilor eroi**



**Troița de lângă Biserica din satul Gornet**



### **Troița din satul Cuib**



### **Activitățile turistice**

Comuna Gornet este recunoscută prin cultura zmeurei de gradină. O dată pe an, în primul sfârșit de săptămână al lunii Iulie are loc Festivalul Zmeurei, eveniment ce adună toți locuitorii comunei precum și a comunelor vecine dar și iubitorii de zmeură la sărbătorirea fructului ce este pe gustul tuturor. Cu ocazia acestui eveniment micii producători de zmeură din comuna Gornet au prilejul de a vinde zmeură și produse ce sunt procesate din zmeură.



***Strategia de dezvoltare locală a Comunei Gornet, județul Prahova, pentru perioada 2021-2027***

Comuna Gornet prin relieful pe care îl are este interesantă pentru pasionații de motocros, ATV și alte mașini de teren.



În ceea ce privește activitățile recreative, copii din comuna Gornet își pot petrece timpul liber în spațiile de joacă de pe raza localității.





## 2.2.16 TRANSPORTUL PUBLIC

La nivelul comunei Gornet nu există companii care asigură transportul public călătorilor în interiorul localității.

Transportul călătorilor din comuna Gornet către Ploiești și Vălenii de Munte este asigurat de către operatorul economic SC CHIVARAN COM SRL. Acesta



asigură transportul călătorilor prin microbuzele din dotare.

## 2.2.17 CAPACITATEA ADMINISTRATIVĂ

Comuna Gornet este administrată de un primar și un consiliu local compus din 11 consilieri.

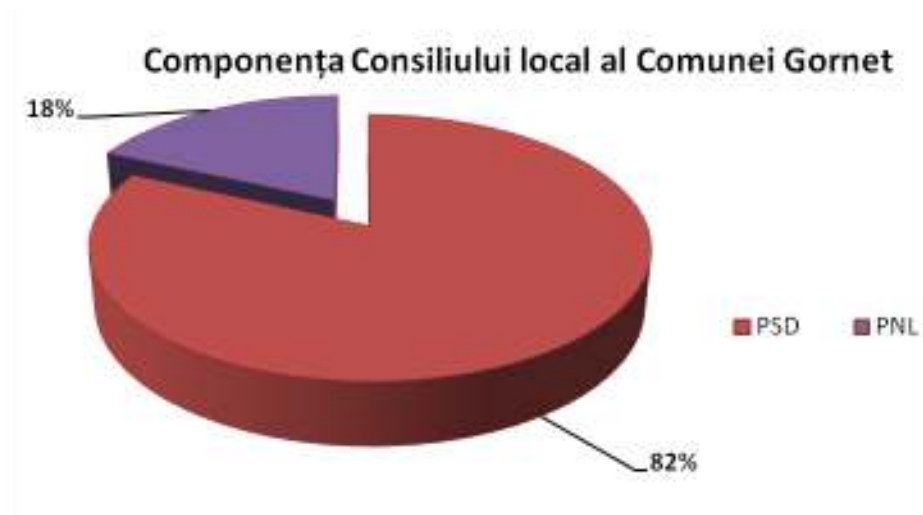
Primarul, Nicolae Negoiteșcu, de la Partidul Social Democrat, este în funcție din 2012.





Începând cu alegerile locale din 2020, consiliul local are următoarea componență pe partide politice:

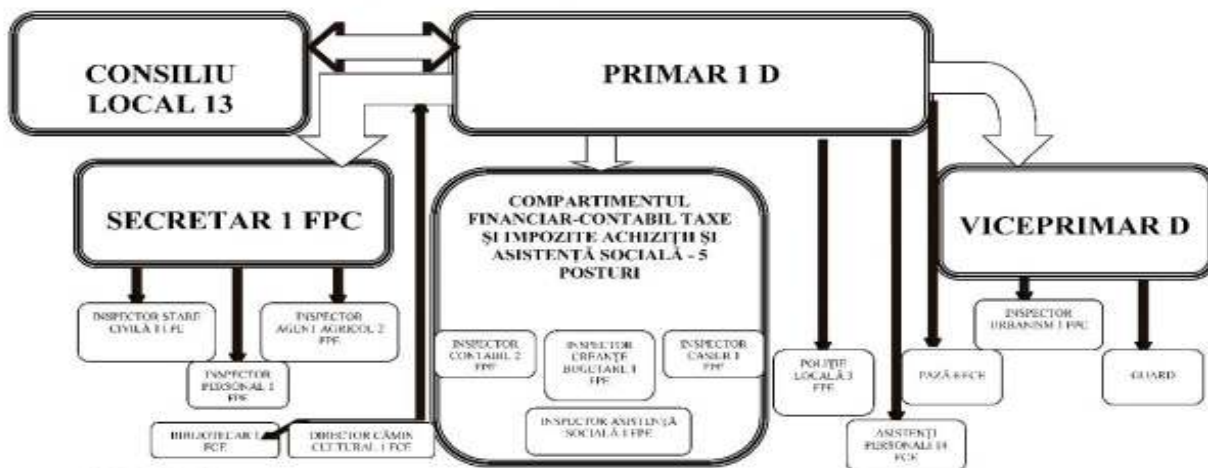
- Partidul Social Democrat: 9 consilieri;
- Partidul Național Liberal: 2 consilieri.



Conform anexei nr. 1 la Hotărârea Consiliului Local Gornet, organigrama aparatului de specialitate al primarului comunei Gornet arată astfel:

ANEXA DOCUMENTAȚIE  
ANEXA 1 LA HOTĂRÂREA NR. 16/2014 A  
CONSILIULUI LOCAL GORNET

**ORGANIGRAMA CONSILIULUI LOCAL GORNET**



DEMNITARI - 2(D)  
CONSILIERI LOCALI - 13  
FUNCTII CONTRACTUALE PRIMĂRIE - 7 (FC)  
FUNCTII PUBLICE CONDUCERE PRIMĂRIE - 1 (FPC)  
FUNCTII PUBLICE EXECUȚIE PRIMĂRIE - 13 (FPE)  
ASISTENȚI PERSONALI - 14 (FCE)  
CULTURĂ - 2 (FCE)

**PRIMAR,  
NICOLAE NEGOIȚESCU**

**Sala de ședință a Consiliului Local din cadrul Primăriei Gornet**



**2.2.17 SERVICIILE SOCIALE**



În cadrul Primăriei Gornet există un reprezentant de Asistență Socială care se ocupă de gestionarea problemelor de acest tip. Acesta are misiunea de a identifica și de a soluționa problemele sociale ale comunității din domeniul protecției copilului, familiei, persoanelor singure, persoanelor vârstnice, persoanelor cu handicap și a oricăror persoane aflate în nevoie.

Principalele sarcini ale reprezentantului sunt:

- Efectuarea de anchete sociale solicitate de diferite instituții sau persoane în ceea ce privește soluționarea cererilor persoanelor cu handicap;
- Efectuarea de anchete sociale la solicitarea instanțelor de judecată în vederea încredințării minorilor, precum și cu privire la constatarea modului de îngrijire a minorilor în familie;
- Asigurarea serviciului de relații cu publicul în ceea ce privește problematica socială a persoanelor vârstnice și soluționarea în conformitate cu prevederile legale;
- Alte atribuții stabilite prin lege, prin hotărâri ale Consiliului Local Gornet sau prin dispoziții ale Primarului;

- Primirea și întocmirea dosarelor de ajutor social conform Legii nr. 416/2001 privind venitul minim garantat;
- Stabilirea cuantumului ajutorului social și supunerea spre aprobare pentru emiterea dispoziției Primarului de acordare a dreptului de ajutor social;
- Întocmirea adeverințelor de venit;
- Întocmirea documentației privind acordarea dreptului de ajutor de încălzire în perioada sezonului rece pentru beneficiarii de ajutor social;
- Întocmirea documentației privind respingerea, acordarea, suspendarea, modificarea și încetarea ajutorului social;
- Actualizarea dosarelor de ajutor social, operarea modificărilor ce se impun;
- Primirea și întocmirea documentației în vederea acordării drepturilor prevăzute de OUG nr. 105/2005 privind alocația familială complementară și de susținere pentru familia monoparentală;
- Actualizarea dosarelor întocmite (adeverințe școală trimestrial, venituri la modificare);
- Efectuarea de anchete sociale pentru acordarea dreptului de alocație familială complementară și de susținere pentru familia monoparentală;
- Întocmirea anchetelor sociale pentru acordarea burselor sociale, medicale, precum și a rechizitelor școlare gratuite;
- Întocmirea dosarelor pentru acordarea dreptului privind susținerea familiei în vederea creșterii copilului până la vârsta de 2 ani, respectiv 3 ani în cazul copilului cu handicap.

### **3. CONTEXTUL EUROPEAN, NAȚIONAL ȘI REGIONAL**

#### **3.1 STRATEGII EUROPENE**

Cadrul financiar multianual (CFM) sau bugetul pe termen lung al UE stabilește investițiile Uniunii Europene pe o perioadă de cinci până la șapte ani, în proiecte și programe care consolidează viitorul Europei.

Unul dintre motivele pentru care UE dispune de un buget pe termen lung, precum și de bugete anuale, este de a facilita planificarea programelor pe care UE dorește să le finanțeze și de a le spori eficiența. De asemenea, bugetul pe termen lung trebuie să fie suficient de flexibil pentru a face față crizelor și situațiilor de urgență neprevăzute, precum epidemia de Covid-19. Prin urmare, acesta include o serie de instrumente pentru a asigura folosirea fondurilor acolo unde este cel mai necesar în circumstanțe neprevăzute.

Pe 27 mai 2020, ca răspuns la criza fără precedent cauzată de pandemia de COVID-19, Comisia Europeană a propus crearea instrumentului temporar de

redresare **NextGenerationEU**, în valoare de 750 de miliarde EUR, precum și consolidarea fondurilor dedicate anumitor programe în cadrul bugetului UE pe termen lung pentru perioada 2021-2027.

Pe 21 iulie 2020, liderii UE au convenit asupra unui pachet cuprinzător în valoare de 1.824,3 miliarde EUR, care combină suma de 1.074,3 miliarde EUR aferentă Cadrului financiar multianual (CFM) și un efort extraordinar de redresare în valoare de 750 de miliarde EUR, instrumentul NextGeneration EU.

Cadrul financiar multianual, consolidat prin NextGeneration EU, va fi principalul instrument pentru punerea în aplicare a pachetului de redresare în vederea abordării consecințelor socio-economice ale pandemiei de COVID-19. Acesta va contribui, de asemenea, la transformarea UE prin intermediul politicilor sale majore, în special cele vizând Pactul verde european, revoluția digitală și reziliența.

Pe 10 noiembrie 2020, Parlamentul European și țările UE au ajuns la un acord în cadrul Consiliului cu privire la următorul buget al UE pe termen lung și la instrumentul NextGenerationEU.

Principalele elemente ale acordului sunt:

1. Peste 50 % din sumă va sprijini **modernizarea** prin:

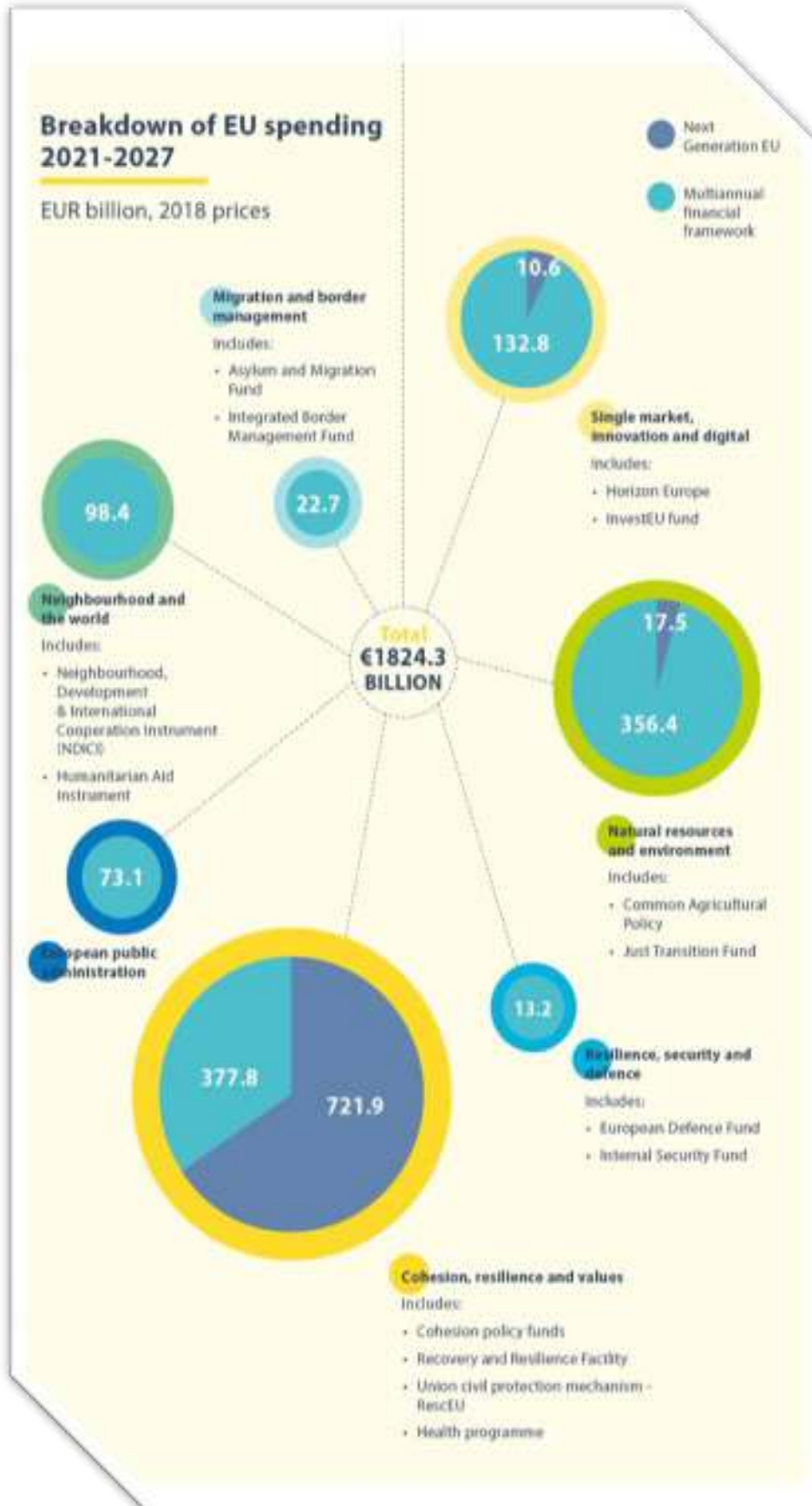
- cercetare și inovare, prin intermediul Orizont Europa;
- tranziție climatică și o tranziție digitală echitabile, prin intermediul Fondului pentru o tranziție justă și al programului Europa digitală;
- pregătire, redresare și reziliență, prin intermediul Mecanismului de redresare și reziliență, al rescEU și al unui nou program în domeniul sănătății, EU4Health.

2. Politicile tradiționale, precum **coeziunea și politica agricolă comună**, vor beneficia în continuare de un sprijin financiar semnificativ, pentru a asigura stabilitatea pe timp de criză și modernizarea acestora.

3. Pentru **combaterea schimbărilor climatice** vor fi dedicate 30% din fondurile UE – cea mai mare cotă alocată vreodată din bugetul european.

4. Pachetul acordă o atenție deosebită **protecției biodiversității și egalității de gen.**





**Prin bugetul pe termen lung al UE pentru 2021-2027**, Comisia își propune modernizarea politicii de coeziune, principala politică de investiții a UE și una dintre cele mai tangibile expresii ale solidarității, în cadrul a cinci obiective de politică:

1. O Europă mai inteligentă – o transformare economică inovatoare și inteligentă.
2. O Europă mai ecologică, cu emisii scăzute de carbon.
3. O Europă mai conectată – mobilitate și conectivitate TIC regională.
4. O Europă mai socială – implementarea Pilonului european al drepturilor sociale.
5. O Europă mai aproape de cetățeni – dezvoltarea sustenabilă și integrată a zonelor urbane, rurale și de coastă prin inițiative locale.

**Politica de coeziune și politica agricolă comună** vor continua să primească finanțare semnificativă și vor fi modernizate pentru a se asigura că acestea contribuie cel mai bine la redresarea economică a Europei și la obiectivele ecologice și digitale ale UE.

Pentru a sprijini tranziția digitală, se va înființa un nou program de finanțare, **Europa digitală**, pentru a promova lansarea pe scară largă și adoptarea tehnologiilor digitale cheie, cum ar fi aplicațiile de inteligență artificială și instrumentele de securitate cibernetică de ultimă generație. Acesta va oferi finanțare pentru proiecte din cinci domenii esențiale:

- Supercalculul;
- Inteligența artificială;
- Securitatea cibernetică;
- Competențele digitale avansate;

- Asigurarea unei utilizări pe scară largă a tehnologiilor digitale la toate nivelurile economiei și societății.

Programul este configurat pentru a elimina decalajul dintre cercetarea din domeniul tehnologiilor digitale și implementarea acestora și pentru a aduce rezultatele cercetării pe piață, în beneficiul cetățenilor și al întreprinderilor europene, în special al întreprinderilor mici și mijlocii.

Investițiile din cadrul programului Europa digitală sprijină dublul obiectiv al Uniunii de realizare a tranziției verzi și a transformării digitale și consolidează reziliența și autonomia strategică deschisă a Uniunii.

*„Pandemia a subliniat necesitatea de a investi în capacitățile noastre digitale, de la supercalculatoare la securitate cibernetică. Programul Europa digitală va ajuta întreprinderile europene, în special pe cele mai mici, să implementeze tehnologii avansate, să crească și să beneficieze de vastele oportunități oferite de transformarea digitală și îi va ajuta pe cetățenii noștri să își actualizeze competențele digitale. Acest lucru este esențial pentru realizarea dublei tranziții digitale și verzi, pentru promovarea suveranității noastre tehnologice și pentru consolidarea capacităților noastre digitale strategice”,* a declarat comisarul pentru piața internă, Thierry Breton.

Un nou program, **EU4Health**, va oferi o bază solidă pentru acțiunea UE în domeniul sănătății pe baza lecțiilor învățate în timpul pandemiei COVID-19.

În domeniul cercetării și inovării, programul Orizont Europa va beneficia de o creștere semnificativă odată ce fondurile pe baza instrumentului de recuperare al UE vor fi disponibile.

În domeniul securității și apărării, va fi creat un nou Fond european de apărare instituit pentru a promova competitivitatea, eficiența și capacitatea de inovare a bazei de apărare, tehnologice și industriale a UE.

Programele pentru tineri, precum Erasmus + și Corpul european de solidaritate, vor fi, de asemenea, consolidate, programul Erasmus + urmând să tripleze numărul de participanți în cadrul noului cadru financiar multianual.

Pentru a sprijini cele mai vulnerabile regiuni cu consum intensiv de carbon în tranziția lor către o economie neutră din punct de vedere climatic, se va crea un nou fond pentru tranziție justă., care va primi finanțare atât în cadrul următorului buget pe termen lung, cât și al instrumentului de redresare al UE.

**NextGeneration EU** va fi canalizat prin șapte programe sub formă de împrumuturi și granturi:

1. Mecanismul de redresare și reziliență: 672,5 miliarde EUR
2. REACT-EU: 47,5 miliarde EUR
3. Orizont Europa: 5 miliarde EUR
4. InvestEU: 5,6 miliarde EUR
5. Dezvoltare rurală (FEADR): 7,5 miliarde EUR
6. Fondul pentru o tranziție justă (FTJ): 10 miliarde EUR
7. RescEU: 1,9 miliarde EUR

**Mecanismul de redresare și reziliență** este elementul central al Instrumentului NextGenerationEU și va ajuta statele membre să absoarbă șocul economic creat de criza provocată de pandemia de COVID-19 și să sporească reziliența economiilor lor.

Mecanismul este conceput să ofere sprijin financiar la scară largă pentru investițiile și reformele publice în domeniul coeziunii, al sustenabilității și al

digitalizării. Statele membre beneficiare au obligația de a elabora planuri de redresare și reziliență care să fie conforme cu recomandările relevante specifice fiecărei țări adoptate de Comisie în cadrul semestrului european.

Mecanismul va asigura totodată concentrarea adecvată a acestor investiții și reforme asupra tranziției verzi și a celei digitale, pentru a contribui la crearea de locuri de muncă și la o creștere durabilă și pentru a-i conferi Uniunii o mai mare reziliență.

Pentru a avea acces la acest mecanism, statele membre vor elabora planuri de redresare și reziliență în care să își prezinte agendele de reformă și de investiții, planuri ce ar trebui să cuprindă atât reforme, cât și proiecte de investiții publice, sub forma unui pachet coerent.

Este obligatoriu ca planurile prezentate de statele membre să fie convergente cu provocările și cu prioritățile identificate în cadrul semestrului european, cu programele naționale de reformă, cu planurile naționale privind energia și clima, cu planurile pentru o tranziție justă, precum și cu acordurile de parteneriat și cu programele operaționale adoptate în cadrul fondurilor Uniunii. În plus, planurile vor constitui o anexă la programul național de reformă al țării în cauză. Statele membre vor raporta cu privire la progresele înregistrate în ceea ce privește punerea în aplicare a planurilor în contextul semestrului european.

**REACT-EU** (Recovery Assistance for Cohesion and the Territories of Europe), adică Asistența de redresare pentru coeziune și teritoriile Europei, este o inițiativă care continuă și extinde măsurile de răspuns la criză și de remediere a consecințelor crizei prin intermediul Inițiativei pentru investiții ca reacție la coronavirus și al Inițiativei plus pentru investiții ca reacție la coronavirus. Ea va contribui la o redresare ecologică, digitală și robustă a economiei.

REACT-EU va pune la dispoziție fonduri suplimentare pentru cele mai importante sectoare, care sunt esențiale pentru a pune bazele unei redresări robuste. Aceasta va implica investiții pentru a sprijini menținerea locurilor de muncă, inclusiv prin măsuri de lucru pe termen scurt și prin sprijin pentru lucrătorii independenți. Fondurile pot fi utilizate, de asemenea, pentru a sprijini crearea de locuri de muncă, măsuri de ocupare a forței de muncă în rândul tinerilor, pentru sistemele de sănătate, alimentarea fondului de rulment și ca sprijin pentru investițiile întreprinderilor mici și mijlocii. Sprijinul va fi disponibil pentru toate sectoarele economice, inclusiv turismul și cultura, care sunt foarte afectate.

Sprijinul suplimentar va contribui, de asemenea, la realizarea de investiții în Pactul verde european și în tranziția digitală, ca o suplimentare a investițiilor semnificative în aceste domenii care se realizează deja prin intermediul politicii de coeziune a UE.

**Orizont Europa** reprezintă continuarea programului Orizont 2020 al UE și constituie viitorul **program-cadru pentru cercetare și inovare (C&I)** al Uniunii Europene pentru perioada 2021-2027.

Acest program este inițiativa emblematică a UE, menită să sprijine C&I din etapa de concept până la comercializare, și completează finanțarea națională și regională.

Viitoarea creștere economică și viitoarea prosperitate a Europei depind de capacitatea acesteia de a rămâne un **lider mondial în domeniul cercetării și inovării**, iar Orizont Europa oferă mijloacele necesare pentru atingerea acestui obiectiv.

Astfel, Orizont Europa ar trebui să consolideze atât sectorul științei, cât și sectorul tehnologiei din UE, pentru a permite abordarea principalelor provocări



globale din domenii vitale precum **sănătatea, îmbătrânirea populației, securitatea, poluarea și schimbările climatice.**

Se estimează că acest program va determina o creștere a produsului intern brut (PIB) al UE de **până la 0,19% în următorii 25 de ani** și crearea de până la **100 000 de locuri de muncă** în domeniul C&I în perioada 2021-2027.

Structura propusă a programului Orizont Europa presupune trei piloni:

- excelență științifică;
- provocări globale și competitivitate industrială europeană;
- o Europă inovatoare.

Primul pilon al programului Orizont Europa ar trebui să consolideze **poziția de lider a UE în domeniul științific** și să dezvolte cunoștințele și competențele de înaltă calitate.

Cel de al doilea pilon ar trebui să susțină cercetarea care abordează provocările societale și tehnologiile industriale în domenii precum **digitalul, energia, mobilitatea, alimentele și resursele naturale**. În cadrul acestui pilon este prevăzută, de asemenea, introducerea anumitor **misiuni și parteneriate** în domeniul cercetării, **având ca obiectiv**, de exemplu, **orașe cu zero emisii de dioxid de carbon**.

Cel de al treilea pilon al programului Orizont Europa ar trebui să se axeze pe promovarea inovării prin înființarea unui **Consiliu european pentru inovare**. Acesta ar urma să ofere un punct de contact unic pentru inovatorii cu potențial ridicat.

Mecanismul pentru o tranziție justă va fi format din trei piloni:

- Fondul pentru o tranziție justă,
- O schemă specifică în cadrul programului InvestEU,

- O facilitate de împrumut pentru sectorul public pusă la dispoziție de Banca Europeană de Investiții (BEI) în vederea mobilizării unor investiții suplimentare în regiunile vizate.

Fondul pentru o tranziție justă este un nou instrument financiar în cadrul politicii de coeziune, care are scopul de a oferi sprijin teritoriilor care se confruntă cu provocări socio-economice majore ca urmare a tranziției către neutralitatea climatică. Acest fond va facilita punerea în aplicare a Pactului verde european, care are drept obiectiv ca Europa să devină neutră din punct de vedere climatic până în 2050.

Schema dedicată din cadrul programului InvestEU este al doilea pilon al Mecanismului pentru o tranziție justă. InvestEU nu va sprijini doar investițiile în proiecte din teritoriile vizate de tranziția justă (regiunile care au un plan de tranziție aprobat în conformitate cu regulile Fondului pentru o tranziție justă), ci și investițiile în alte regiuni, cu condiția să aducă beneficii teritoriilor vizate de tranziția justă.

**InvestEU** este programul de investiții propus de UE pentru a porni economia europeană.

Este ideal pentru a oferi finanțare pe termen lung și pentru a sprijini politicile Uniunii în redresarea unei crize economice și sociale profunde. Acest lucru a fost demonstrat prin implementarea cu succes a Fondului european pentru investiții strategice și a altor instrumente financiare ale UE în urma crizei financiare din trecut.

În actuala criză a coronavirusului, alocarea pe piață a resurselor financiare nu este pe deplin eficientă și riscul perceput afectează semnificativ investițiile private.

Incertitudinea profundă compromite în prezent calitatea informațiilor de pe piața financiară și capacitatea creditorilor de a evalua viabilitatea companiilor și a

proiectelor de investiții. Dacă nu este bifat, acest lucru poate crea o aversiune omniprezentă față de proiectele de investiții private și poate contribui la o „criză a creditului”. În astfel de circumstanțe, caracteristica cheie a InvestEU de a risca proiectele de a participa la finanțare privată este deosebit de valoroasă.

Facilitatea de împrumut a BEI este cel de al treilea pilon al Mecanismului pentru o tranziție justă.

Împrumuturile respective vor pune la dispoziția entităților din sectorul public resurse pentru implementarea măsurilor de facilitare a tranziției către neutralitatea climatică. Investițiile sprijinite vor viza, de exemplu, infrastructura energetică și de transport, rețelele de termoficare, măsurile de eficiență energetică, inclusiv renovarea clădirilor, precum și infrastructurile sociale.

În timp ce Fondul pentru o tranziție justă va oferi finanțare în principal sub formă de granturi, celelalte două fluxuri de finanțare din cadrul Mecanismului pentru o tranziție justă (programul InvestEU și mecanismul BEI de împrumut pentru sectorul public) vor mobiliza investiții publice și private prin sprijinirea proiectelor de investiții ale partenerilor financiari printre care BEI.

În 2019, UE a consolidat componentele sale de gestionare a riscurilor de dezastre prin modernizarea mecanismului de protecție civilă al UE. Ultimul element introdus - rescEU - are ca obiectiv îmbunătățirea atât a protecției cetățenilor împotriva dezastrelor, cât și a gestionării riscurilor emergente.

### **3.2 STRATEGII NAȚIONALE**

#### **STRATEGIA NAȚIONALĂ PENTRU DEZVOLTAREA DURABILĂ A ROMÂNIEI 2030**

România, în calitate de stat membru al Organizației Națiunilor Unite (ONU) și Uniunii Europene (UE), și-a exprimat adeziunea la cele 17 Obiective de Dezvoltare

Durabilă (ODD) ale Agendei 2030, adoptată prin Rezoluția Adunării Generale a ONU/RES/70/1, în cadrul Summit-ului ONU pentru Dezvoltare Durabilă din septembrie 2015. Concluziile Consiliului UE, adoptate în data de 20 iunie 2017, „Un viitor durabil al Europei: răspunsul UE la Agenda 2030 pentru Dezvoltare Durabilă”, reprezintă documentul politic asumat de statele membre ale UE privind implementarea Agendei 2030 pentru Dezvoltare Durabilă.

Prin această strategie, România și stabilește cadrul național pentru susținerea Agendei 2030 și implementarea setului de 17 ODD. Strategia susține dezvoltarea României pe trei piloni principali, respectiv economic, social și de mediu. Strategia este orientată către cetățean și se concentrează pe inovație, optimism, reziliență și încrederea că statul servește nevoile fiecărui cetățean, într-un mod echitabil, eficient și într-un mediu curat, în mod echilibrat și integrat.

Documentarea și fundamentarea strategiei s-au realizat pe baza rapoartelor primite de la ministere și alte instituții centrale, elaborate în acest scop, materialelor de sinteză elaborate sub egida Academiei Române și a altor foruri științifice și academice, datelor accesibile ale instituțiilor europene și ale ONU, sugestiilor și recomandărilor consemnate în urma consultărilor publice cu mediul de afaceri, mediul universitar, institute naționale de cercetare-dezvoltare, ONG-uri și exponenții reprezentativi ai societății civile, precum și a contribuțiilor unor experți individuali.

Strategia este structurată pe trei capitole:

**Capitolul I – Introducere**, prezintă o cronologie recentă a evoluției conceptului de dezvoltare durabilă din perspectiva internațională, europeană și națională, precum și a modului în care acesta s-a materializat treptat atât în documentele programatice ale ONU și UE, cât și în politicile publice ale României.

**Capitolul II - Obiective pentru Dezvoltare Durabilă**, prezintă stadiul actual de dezvoltare a României, ca urmare a implementării *Strategiei Naționale pentru Dezvoltare Durabilă a României. Orizonturi 2013-2020-2030*, aprobată de Guvern în noiembrie 2008. Se relevă neajunsurile constatate și se identifică domeniile specifice în care sunt necesare eforturi și resurse suplimentare pentru realizarea obiectivelor de convergență și apropierea semnificativă de media UE la principalii indicatori ai dezvoltării durabile. Capitolul II prezintă totodată țintele naționale pentru fiecare dintre cele 17 ODD, respectiv Orizont 2020 pentru măsurile preconizate și Ținte 2030 pentru eșalonarea rațională a eforturilor destinate atingerii acestui scop.

**Capitolul III - Implementare și Monitorizare** prezintă deciziile ce urmează a fi luate pentru a se asigura cadrul operațional pentru implementarea și monitorizarea realizării obiectivelor și țăintelor concrete ale Strategiei. Scopul este asigurarea coerenței acțiunilor guvernamentale și creșterea implicării active a tuturor factorilor relevanți ai societății și a acțiunilor cetățenești, având drept motivație asigurarea îmbinării armonioase a celor trei dimensiuni ale dezvoltării durabile pentru transformarea într-o societate durabilă.

#### Contextul Internațional Al Dezvoltării Durabile

Agenda 2030 pentru Dezvoltare Durabilă a rezultat în urma unui proces internațional îndelungat de analiză, care recunoaște că problemele globale se pot rezolva doar prin soluții la nivel global. Modificarea percepției și conștientizarea evoluției fără precedent a societății, creșterea natalității la scară globală, a accelerării economiilor țărilor în curs de dezvoltare și a disparităților sociale au pus în evidență limitele creșterii planetare. Creșterea prețurilor la anumite resurse a evidențiat faptul că Pământul își poate epuiza resursele fizice regenerabile și neregenerabile, conducând la un dezechilibru catastrofal.

Cei trei piloni prin care Agenda 2030 pentru Dezvoltare Durabilă se structurează au fost definiți în Raportul Comisiei Brundtland (1987):

1. ECHITATEA SOCIALĂ - prin care națiunile în curs de dezvoltare trebuie să aibă posibilitatea de a-și satisface nevoile de bază în ceea ce privește ocuparea forței de muncă, alimentația, asigurarea energiei, apei și canalizării;
2. CREȘTEREA ECONOMICĂ – la nivelul națiunilor în curs de dezvoltare pentru a se apropia de calitatea vieții din țările dezvoltate;
3. MEDIUL – cu nevoia de a conserva și îmbunătăți baza de resurse disponibile prin schimbarea treptată a modului în care trebuie să se dezvolte și să fie folosite tehnologiile.

Această abordare a fost posibilă prin punerea în evidență a conceptului de „depășire a limitelor”. S-a conștientizat că resursele naturale, de care societatea are nevoie și care sunt limitate, au fost depășite, creând în același timp un dezechilibru ecologic la nivel planetar, prin creșterea economică iresponsabilă. Astfel, s-a constatat că numai prin susținerea simultană a celor trei piloni – social, economic și de mediu – se poate ajunge la o dezvoltare durabilă și la un viitor comun la nivel global.

Agenda 2030 solicită acțiuni din partea tuturor țărilor, sărace, bogate și cu venituri medii. Recunoaște că încetarea sărăciei trebuie să fie însoțită de un plan care să contribuie la creștere economică și abordează o serie de nevoi sociale, inclusiv educație, sănătate, protecție socială și locuri de muncă, abordând în același timp problemele combaterii schimbărilor climatice și protecția mediului. Aceasta acoperă, de asemenea, aspecte precum inegalitatea, infrastructura, energia, consumul, biodiversitatea, oceanele și industrializarea. Agenda promovează implicarea tuturor părților interesate, prin democratizarea procesului

decizional pe tema dezvoltării durabile. Se subliniază responsabilitatea și rolul generațiilor tinere pentru crearea dezvoltării durabile.

#### Contextul European al Dezvoltării Durabile

În cadrul UE, începând cu anul 2006, conceptul de dezvoltare durabilă a fost integrat în Strategia pentru o Europă Extinsă, într-o viziune strategică unitară și coerentă, având ca obiectiv general îmbunătățirea continuă a calității vieții pentru generațiile prezente și viitoare, pentru crearea unor comunități durabile, capabile să gestioneze și să folosească resursele în mod eficient și să valorifice potențialul de inovare ecologică și socială al economiei, în vederea asigurării prosperității, protecției mediului și coeziunii sociale.

În 2010, ca o continuare a dezvoltării durabile a UE, a fost adoptată Strategia Europa 2020 de promovare a creșterii inteligente (bazată pe: educație, cercetare, inovare), durabile (bazată pe reducerea emisiilor de carbon, eficiență energetică, resurse regenerabile) și incluzive (crearea de noi locuri de muncă, reducerea sărăciei etc.). Alături de statele membre și respectând principiul subsidiarității, UE s-a angajat să devină lider în punerea în aplicare a Agendei 2030 și, implicit, a celor 17 Obiective de Dezvoltare Durabilă.

#### Perspectiva României asupra Dezvoltării Durabile

Pornind de la ideea că beneficiile dezvoltării economice trebuie să fie mai mari decât costurile, inclusiv cele legate de conservarea și îmbunătățirea mediului, prima strategie de Dezvoltare Durabilă a României din 1999 a avut ca obiectiv îmbunătățirea progresivă și menținerea bunăstării populației în corelare cu cerințele folosirii raționale a resurselor naturale și ale conservării ecosistemelor. Aderarea la Uniunea Europeană în 2007 a ajustat prioritățile naționale, prin *Strategia Națională pentru Dezvoltare Durabilă. Orizonturi 2013-2020-2030* (SNDD),



aprobată de Guvernul României la 12 noiembrie 2008, vizând reducerea decalajului socio-economic față de cel al statelor membre ale Uniunii Europene.

Pentru ca dezvoltarea durabilă să reușească în România și, prin urmare Agenda 2030, împreună cu angajamentele Uniunii Europene, această strategie este construită în jurul cetățeanului și nevoilor generațiilor viitoare.

Strategia pleacă de la premisa că dezvoltarea durabilă prezintă un cadru de gândire care, odată însușit de către cetățean, va ajuta la crearea unei societăți mai echitabile, definită prin echilibru și solidaritate și care să poată face față schimbărilor aduse de probleme actuale globale, regionale și naționale, inclusiv scăderea demografică. Grija statului față de cetățean și respectul cetățeanului față de instituții, față de aproapele său, de valorile morale și diversitatea culturală și etnică vor duce la o societate durabilă.

România are nevoie de o schimbare a paradigmei prezente de dezvoltare pentru a face față provocărilor secolului XXI. Trăim o perioadă marcată de procesul de globalizare, de accentuare a inegalităților și de agravare a problemelor de mediu. Dezvoltarea Durabilă este soluția. Strategia națională se adresează acestor provocări, propunând tranziția spre o dezvoltare durabilă bazată pe principiile și în spiritul Agendei 2030 pentru Dezvoltare Durabilă, ca membră a unei Uniuni Europene prospere și revigorate.

Dezvoltarea Durabilă reprezintă, în contextul românesc, dorința realizării unui echilibru, o sinteză între aspirațiile cetățeanului născut liber, societatea de care depinde și prin care se definește și contextul care permite realizarea de sine. Acest echilibru pornește de la om, actor central care caută un echilibru individual și condiții favorabile pentru a se realiza. Condițiile favorabile sunt influențate de societatea care trebuie să îl susțină și să îl motiveze și de mediul prin care se

regăsește și își poate găsi echilibrul. Rolul statului în contextul dezvoltării durabile este să ajute la realizarea acestui echilibru, nu doar pentru cetățenii de acum, dar și pentru generațiile viitoare.

Acum este nevoie de o nouă abordare care să țină cont de realitățile economice, sociale și de mediu de la nivel mondial, european și național, cu un orizont de timp care să privească peste generații, care să satisfacă nevoile generației actuale fără a compromite șansele viitoarelor generații de a-și satisface propriile nevoi.

Deși economia unei țări adeseori se măsoară prin cifre, care nu iau în considerare potențialul cetățeanului, transformarea economiei într-una durabilă și competitivă necesită un nou mod de acțiune care să se centreze pe inovație, optimism și reziliența cetățenilor. O asemenea abordare va crea o cultură a antreprenoriatului în care cetățeanul se poate realiza material și aspirațional.

Sub aspect social este nevoie de o societate coezivă, care să beneficieze de îmbunătățirea sistemului de educație și sănătate, de reducerea inegalităților dintre bărbați și femei, dintre mediul urban și rural, care să conducă la promovarea unei societăți deschise, în care cetățenii se pot simți apreciați și sprijiniți. E nevoie de cultivarea rezilienței populației, în așa fel încât cetățeanul, într-un cadru instituțional echitabil, să își poată realiza visurile acasă. În același timp, statul trebuie să ajute la sporirea potențialului cetățeanului prin abordarea problemelor legate de sănătate, de educație și de limitele pieței libere, probleme la care se poate răspunde prin politici publice, rezultatul fiind un nivel de trai cât mai ridicat pentru toți cetățenii. Sporirea capitalului social - crearea unui simț civic definit prin încredere între cetățeni - va conduce la deblocarea potențialului cetățenilor români pentru a se

realiza prin forțe proprii, asigurând totodată și dezvoltarea durabilă a comunităților lor.

Conștientizarea importanței mediului a crescut semnificativ în ultimii ani, atât în ceea ce privește mediul natural, cât și la cel antropic. Protejarea naturii este responsabilitatea tuturor datorită impactului biunivoc om – mediu, dar și o oportunitate a cetățenilor de a se uni într-un scop nobil, prin conștientizarea acestei responsabilități. Realizarea unui mediu antropic durabil poate fi atins prin cultivarea unui sentiment de apartenență și de comunitate, care să elimine simțul singurătății cetățeanului, factor de risc în realizarea potențialului personal și, în ultimă instanță, a funcționării comunitare.

Ca membră a comunității internaționale, dar mai ales ca membră a Uniunii Europene, România are interesul de a implementa principiile dezvoltării durabile pe plan național. Strategia susține ca România să fie în 2030 o țară membră a unei Uniunii Europene puternice, în care decalajele dintre țări vor fi reduse, iar cetățenii României vor putea trăi într-o țară în care statul servește nevoile fiecărui cetățean într-un mod echitabil, eficient și cu preocupări crescute și constante pentru un mediu curat.

### **POLITICA DE COEZIUNE 2021-2027**

La nivelul Ministerului Fondurilor Europene, au fost elaborate primele versiuni ale Programelor Operaționale pentru perioada de programare 2021-2027. Acestea au fost realizate cu implicarea ministerelor de linie, dar și cu implicarea partenerilor economici și sociali.

Până în prezent a avut loc o serie de runde de negocieri în cadrul dialogului informal între autoritățile române și Comisia Europeană.

În data de 19 mai 2020 a fost demarată etapa de încadrare aferentă procedurii de evaluare strategică de mediu (SEA) pentru următoarele programe operaționale (PO):

- ⇒ Programul Operațional Dezvoltare Durabilă (PODD);
- ⇒ Programul Operațional Transport (POT);
- ⇒ Programul Operațional Creștere Inteligentă și Digitalizare (POCID);
- ⇒ Programul National de Sănătate (multifond) (PNS) / Programul Operațional de Sănătate (POS);
- ⇒ Programul Operațional Capital Uman (POCU);
- ⇒ Programul Operațional Combaterea Sărăciei (POCS);
- ⇒ Programele Operaționale Regionale – implementate la nivel de regiune (8 POR);
- ⇒ Programul Operațional Asistență Tehnică (multifond) (POAT).

La nivelul Ministerului Fondurilor Europene a fost elaborată și prima versiune a Acordului de Parteneriat pentru perioada 2021-2027, plecând de la primele versiuni ale Programelor Operaționale, dar și cu contribuția Ministerului Afacerilor Interne pentru programele naționale afaceri interne, precum și ale Ministerului Agriculturii și Dezvoltării Rurale pentru Programul pentru Acvacultură și Pescuit.

Este necesar să se creeze cadrul legal pentru reglementarea implicării autorităților din România în procesul de elaborare și negociere cu Comisia Europeană a Acordului de Parteneriat și a Programelor Operaționale cu finanțare din fonduri externe nerambursabile aferente perioadei 2021-2027 prin care se stabilește rolul autorităților și instituțiilor implicate în procesul de programare și negociere a fondurilor externe nerambursabile alocate României în perioada 2021-2027. De asemenea, este necesară stabilirea autorităților și instituțiilor care vor face

parte din cadrul instituțional de coordonare, gestionare și control al programelor aferente viitorului exercițiu financiar.

**PREMISE:**

- ❖ **menținerea sistemul de management și control al fondurilor europene** aferente politicii de coeziune din perioada de programare 2014-2020.
- ❖ **Îmbunătățirea și simplificarea** anumitor aspecte pentru a veni în sprijinul beneficiarilor politicii de coeziune.
- ❖ **descentralizarea implementării și creșterea leadership-ului** din partea tuturor actorilor implicați.

**PRINCIPII:**

- **O mai bună coordonare** între proiectele/operațiunile finanțate luând în calcul noile provocări.
- **O abordare unitară** în termeni de proceduri/practici, prin comasarea tuturor autorităților de management în cadrul MFE care va asigura coordonarea orizontală a structurilor de management.
- **O simplificare** și mai bună coordonare pentru funcția de autoritate de management (AM) și funcția contabilă prin integrarea celei din urmă în cadrul AM.
- **Concentrarea și asigurarea continuității expertizei.**
- **O adaptare reală** a intervențiilor la nevoile și specificul regional prin descentralizarea gestiunii și implementării la nivelul ADR-urilor.
- **O abordare inovativă și integrată** prin elaborarea programelor multifond.

**ARHITECTURA INSTITUȚIONALĂ:**

- **Ministerul Fondurilor Europene (MFE):**
  - Coordonator Politica de Coeziune
- **Ministerul Lucrărilor Publice, Dezvoltării și Administrației (MLPDA):**
  - Programele de cooperare teritoriala
- **Ministerul Agriculturii și Dezvoltării Rurale (MADR):**
  - Politica Agricolă Comună, Politica Comună în domeniul pescuitului și Fondul aferent afacerilor maritime
- **Ministerul Afacerilor Interne (MAI):**
  - Fondurile aferente domeniului afaceri interne
  - Fondul azil, migrație și integrare (FAMI)
  - Fondul securitate internă (FSI)
  - Instrumentul pentru managementul frontierei și vize (IMFV)

#### **ARHITECTURA PROGRAMELOR OPERAȚIONALE:**

Programele operaționale aferente implementării politicii de coeziune la nivel național sunt:

1. Programul Operațional **Dezvoltare Durabilă (PODD)**
2. Programul Operațional **Transport (POT)**
3. Programul Operațional **Creștere Inteligentă și Digitalizare (POCID)**
4. Programul Operațional **Sănătate (multifond) (POS)**
5. Programul Operațional **Capital Uman (POCU)**
6. Programul Operațional **Combaterea Sărăciei (POCS)**
7. Programele Operaționale **Regionale** – implementate la nivel de regiune  
**(8 POR)**
8. Programul Operațional **Asistență Tehnică (multifond) (POAT)**

## 9. Programul Operațional pentru **Tranziție Echitabilă**

### **FUNCȚIA DE AUTORITATE DE MANAGEMENT:**

- **Ministerul Fondurilor Europene (MFE):**
  - PODD, POCID, POS, POCU, POCS, POAT, POTE.
- **Ministerul Transporturilor, Infrastructurii și Comunicațiilor (MTIC):**
  - POT.
- **Agențiile pentru Dezvoltare Regională (ADR):**
  - 8 Programe Operaționale Regionale.

### **FUNCȚIA CONTABILĂ:**

- **Autoritatea de Certificare și Plata (ACP)** din cadrul Ministerului Finanțelor Publice - pentru **programele operaționale regionale** - pentru toate programele, inclusiv cele regionale, ACP va îndeplini atribuțiile ce derivă din relația cu Comisia Europeană (primirea fondurilor de la CE, asigurarea schimburilor valutare și alimentarea conturilor AM, ținerea evidențelor contabile privind sumele primite și efectuarea reconcilierilor bancare, elaborarea previziunilor cererilor de plată ce urmează a fi transmise CE prin intermediul SFC, în colaborare cu MFE).
- **Autoritățile de Management pentru alte programe decât cele regionale vor îndeplini și funcția contabilă aferentă programului gestionat.**

### **FUNCȚIA DE AUDIT:**

- **Autoritatea de Audit de pe lângă Curtea de Conturi a României**, organism independent din punct de vedere operațional față de Curtea de Conturi și față



de celelalte autorități responsabile cu managementul și implementarea fondurilor externe nerambursabile, va îndeplini funcția de audit.

### **PLANUL NAȚIONAL STRATEGIC 2021-2027 (PNS)**

Suma propusă pentru România este în cuantum de 20,5 miliarde euro din care:

- ⇒ 13,5 miliarde euro este destinată plăților directe;
- ⇒ 363 milioane euro alocate către măsurile de sprijinire a pieței;
- ⇒ 6,7 miliarde euro alocate pentru dezvoltarea rurală.

Sectorul agroalimentar și dezvoltarea spațiului rural din România au înregistrat progrese ca urmare a implementării programelor de dezvoltare rurală anterioare, finanțate atât din fonduri europene, cât și naționale.

Cu toate acestea, au fost identificate multe provocări care trebuie abordate în perioada următoare, printre care: numărul mare al fermelor mici, dotarea slabă din punct de vedere tehnologic și structura duală a exploatațiilor agricole, aspecte de mediu care pot conduce la diminuarea productivității, degradarea spațiului rural și îmbătrânirea deficitară, numărul redus de produse cu valoare adăugată, deficit de personal calificat în sectorul agricol, diversificarea veniturilor fermierilor și populației din mediul rural, sporirea impactului schimburilor climatice și scăderea biodiversității.

În acest context, în scopul atingerii potențialului socio-economic al mediului rural și în special, în sectorul agroalimentar, se impune ca măsurile întreprinse până în prezent să fie continuate/dezvoltate/îmbunătățite.

Astfel, prin implementarea Programului Național Strategic 2021-2027, România va continua eforturile pentru atingerea potențialului de dezvoltare socio-economică prin abordarea următoarelor obiective generale:

1. Promovarea unui sector agricol inteligent, rezilient și diversificat care să asigure securitatea alimentară, prin:

- Asigurarea unor venituri stabile în rândul fermierilor;
- Creșterea productivității și competitivității sectorului agroalimentar;
- Creșterea gradului de rezistență a exploatațiilor agricole la factorii climatici și asigurarea securității alimentare;
- Sporirea valorii adăugate a produselor agricole;
- Diminuarea dependenței fermierilor de veniturile obținute din producția agricolă și reducerea variabilității veniturilor agricole;
- Creșterea nivelului de digitalizare în sectorul agroalimentar și în mediul rural;
- Optimizarea fluxului de informații în cadrul sectorului agricol și facilitarea legăturilor dintre cercetare/inovare și practică.

2. Consolidarea acțiunilor de protejare a mediului și a celor împotriva schimbărilor climatice și contribuția la îndeplinirea obiectivelor Uniunii Europene în materie de mediu și climă, prin:

- Reducerea emisiilor de gaze cu efect de seră din activitățile agricole;
- Adaptarea la efectele schimbărilor climatice în sectoarele agricol și forestier;
- Gestionarea eficientă a resurselor naturale și menținerea unui impact redus al agriculturii asupra resurselor naturale (sol, apă, aer);
- Asigurarea de produse agroalimentare sănătoase;

- Menținerea unui status de conservare bun al biodiversității și păstrarea zonelor cu înaltă valoare naturală;
- Conservarea caracteristicilor spațiului rural și a peisajelor naturale.

3. Consolidarea structurii socio-economice a zonelor rurale, prin:

- Creșterea veniturilor populației din mediul rural;
- Creșterea calității vieții în mediul rural;
- Sporirea numărului de tineri implicați în sectoarele agroalimentar și non agricol și în spațiul rural, corelat cu creșterea rolului educației antreprenoriale agricole pentru aceștia;
- Reducerea gradului de sărăcie și a riscului de excluziune socială în spațiul rural;
- Dezvoltarea Zonei Montate din România;
- Reducerea abandonului zonelor rurale, în special manifestat în rândul populației tinere;
- Creșterea gradului de utilizare de noi tehnologii în sectorul agroalimentar de către tineri.

4. Promovarea cunoașterii, inovării și digitalizării în agricultură, prin:

- Creșterea numărului de fermieri care vor beneficia de consiliere, consultanță agricolă și formare profesională, precum și optimizarea nivelului de cunoștințe;
- Dezvoltarea unui sistem de inovare și cunoștințe în agricultură (AKIS) funcțional și dinamic;
- Eficientizarea transferului de cunoștințe și îmbunătățirea producției prin facilitarea accesului la informații, practici și tehnologii noi;
- Dezvoltarea unor parteneriate funcționale;

- Dezvoltarea tehnologiilor digitale și dezvoltarea infrastructurii online;
- Consolidarea unui sistem de consultanță public/privat.

### **PLANUL NAȚIONAL DE REDRESARE ȘI REZILIENȚĂ (PNRR)**

Prin oportunitățile de redresare și reziliență ale Uniunii Europene, din instrumentul „Următoarea Generație UE” (NextGenerationEU), România a conturat planul său de reforme și modernizare pentru cele 29,2 miliarde euro alocate României.

Planul Național de Redresare și Reziliență al României (PNRR) este conceput așa încât să asigure un echilibru optim între prioritățile Uniunii Europene și necesitățile de dezvoltare ale României, în contextul recuperării după criza COVID-19 care a afectat semnificativ țara, așa cum a afectat întreaga Uniune Europeană și întreaga lume.

Obiectivul general al PNRR al României este corelat în mod direct cu Obiectivul general al Mecanismului de Redresare și Reziliență, așa cum este inclus în Regulamentul 2021/241 al Parlamentului European și al Consiliului, din 12 februarie 2021, Art.4.

Astfel, obiectivul general al PNRR al României este *dezvoltarea României prin realizarea unor programe și proiecte esențiale, care să sprijine reziliența, nivelul de pregătire pentru situații de criză, capacitatea de adaptare și potențialul de creștere, prin reforme majore și investiții cheie cu fonduri din Mecanismul de Redresare și Reziliență.*

Obiectivul specific al PNRR este și el corelat cu cel al mecanismului, detaliat în Regulament, și anume de a atrage fondurile puse la dispoziție de Uniunea Europeană prin NextGenerationEU în vederea atingerii jaloanelor și a țintelor în materie de reforme și investiții.

*Obiectivul general al Mecanismului de Redresare și Reziliență este să promoveze coeziunea economică, socială și teritorială a Uniunii prin îmbunătățirea rezilienței, a nivelului de pregătire pentru situații de criză, a capacității de adaptare și a potențialului de creștere ale statelor membre, prin atenuarea impactului social și economic al crizei în cauză, în special asupra femeilor, prin contribuția la punerea în aplicare a pilonului european al drepturilor sociale, prin sprijinirea tranziției verzi, prin contribuția la realizarea obiectivelor privind clima ale Uniunii pentru 2030 stabilite la articolul 2 punctul 11 din Regulamentul (UE) 2018/1999 și prin respectarea obiectivului UE de realizare a neutralității climatice până în 2050, precum și a tranziției digitale, contribuind astfel la convergența economică și socială ascendentă, restabilind și promovând creșterea durabilă și integrarea economiilor Uniunii, încurajând crearea de locuri de muncă de înaltă calitate, contribuind la autonomia strategică a Uniunii alături de o economie deschisă și creând valoare adăugată europeană.*

*Pentru a îndeplini acest obiectiv general, obiectivul specific al mecanismului este de a furniza sprijin financiar statelor membre în vederea atingerii jaloanelor și a țintelor în materie de reforme și investiții, astfel cum sunt prevăzute în planurile lor de redresare și reziliență. Respectivul obiectiv*

*specific trebuie urmărit în strânsă și transparentă cooperare cu statele membre în cauză.*

#### Principiile de implementare ale PNRR

**Distribuirea echitabilă geografic a fondurilor.** Investițiile propuse în PNRR se bazează pe faptul că în recuperarea decalajelor și modernizarea României nimeni nu va fi lăsat în urmă pe drumul redresării economice și sociale. În procedurile alocărilor directe sau cele competitive se va ține cont de alocarea echilibrată a resurselor astfel încât să conducă la valorificarea specificului local sau regional în interesul cetățenilor și la diminuarea polarizării dezvoltării teritoriale.

**Descentralizarea.** Conceperea PNRR s-a bazat pe capacitatea autorităților centrale și locale de a-și asuma reforme ambițioase pentru facilitarea tranziției verde și digitală și care să conducă la un nivel ridicat de reziliență. În spiritul acestui principiu, implementarea PNRR va urmări apropierea de cetățeni și de beneficiari, oferind astfel un răspuns la provocările subsidiare ale comunităților.

**Rolul autorităților locale.** PNRR a fost elaborat printr-un proces participativ la care au participat autoritățile de la nivel local și regional. Implementarea PNRR se va baza pe implicarea autorităților locale atât în definirea apelurilor, acolo unde este cazul, cât și în cea de monitorizare și evaluare a planului.

Planul actual însumează 15 componente grupate în șase piloni distincți, structura acestuia fiind următoarea:

<b>Pilonul I. Tranziția verde</b>	
<b>1.</b>	Sistemul de management al apei
<b>2.</b>	Împădurim România și protejăm biodiversitatea
<b>3.</b>	Managementul deșeurilor
<b>4.</b>	Transport sustenabil
<b>5.</b>	Fondul pentru Valul renovării

6.	Energie
<b>Pilonul II. Transformare digitală</b>	
7.	Cloud guvernamental și sisteme publice digitale
<b>Pilonul III. Creștere inteligentă, sustenabilă și favorabilă incluziunii</b>	
8.	Reforme fiscale și reforma sistemului de pensii
9.	Suport pentru sectorul privat, cercetare, dezvoltare și inovare
<b>Pilonul IV. Coeziune socială și teritorială</b>	
10.	Fondul local pentru tranziție verde și digitală
11.	Turism și cultură
<b>Pilonul V. Sănătate, precum și reziliență economică, socială și instituțională</b>	
12.	Sănătate
13.	Reforme sociale
14.	Reforma sectorului public, creșterea eficienței justiției și întărirea capacității partenerilor sociali
<b>Pilonul VI. Politici pentru noua generație</b>	
15.	România Educată

#### **Pilonul I - Tranziția verde**

Pilonul trebuie să includă reforme și investiții în tehnologii și capacități verzi, inclusiv în biodiversitate, eficiență energetică, renovarea clădirilor și economia circulară, contribuind în același timp la obiectivele Uniunii privind clima, promovând creșterea sustenabilă, creând locuri de muncă și menținând securitatea energetică.

Schimbările climatice și degradarea mediului reprezintă două dintre cele mai grave amenințări ale lumii, iar Agenda 2030 pentru dezvoltarea durabilă promovează echilibrul între cele trei dimensiuni ale dezvoltării durabile – economică, socială și de mediu. Agenda 2030 este corelată cu Pactul Verde european (European Green Deal) care va defini strategia de dezvoltare a UE ca primul continent neutru din punct de vedere climatic până în 2050. Astfel, Pactul Verde European transformă provocările climatice și de mediu în oportunități, prin



demersul de reducere a emisiilor nete de gaze cu efect de seră la zero până în 2050, prin reducerea poluării și restaurarea biodiversității.

Aceste provocări necesită politici coerente pentru a asigura o dezvoltare durabilă atât la nivel european, cât și în țara noastră, fapt concretizat în cadrul PNRR printr-o serie de reforme, corelate cu un plan de investiții adecvat.

## **Pilonul II - Transformare digitală**

Reformele și investițiile în tehnologiile, infrastructurile și procesele digitale vor spori competitivitatea Uniunii la nivel global și vor contribui, de asemenea, la creșterea rezilienței și a inovării în Uniune și la scăderea dependenței sale, prin diversificarea lanțurilor esențiale de aprovizionare. Reformele și investițiile ar trebui să promoveze în special digitalizarea serviciilor, dezvoltarea de infrastructuri digitale și de date, de clustere și de centre de inovare digitală, precum și de soluții digitale deschise.

Serviciile publice digitale din România rămân sub media Uniunii Europene, în parte din cauza coordonării reduse între instituțiile statului pentru o abordare integrată. Capacitățile existente nu sunt suficiente pentru asigurarea unui nivel ridicat de securitate a rețelelor și de gestionare adecvată a riscurilor cibernetice.

Tehnologia digitală sprijină procesul de transformare a modului în care se poate facilita existența prin integrarea lor în toate sectoarele și domeniile de activitate de către toți cetățenii și firmele. Scopul strategiei digitale a UE este acela de a sprijini procesul de transformare digitală în avantajul cetățenilor și întreprinderilor, concomitent cu asigurarea contribuției la crearea unei Europe neutre din punct de vedere climatic până în 2050.

Viziunea și perspectivele pentru transformarea digitală a Europei până în 2030 (viziune pentru deceniul digital al UE) se articulează în jurul a patru puncte cardinale, denumit "busolă pentru dimensiunea digitală":

- Digitalizarea serviciilor publice;
- Competențe;
- Infrastructuri digitale sigure și durabile;
- Transformarea digitală a întreprinderilor.

Pilonul II al PNRR al României, prin reformele și investițiile propuse se aliniază cu prevederile strategiei Europene și ale celei naționale privind transformarea digitală a României.

### **Pilonul III - Creștere inteligentă, sustenabilă și favorabilă incluziunii**

Reformele și investițiile în acest pilon trebuie să vizeze consolidarea potențialului de creștere și să permită o redresare sustenabilă a economiei Uniunii. De asemenea, sunt destinate promovării antreprenoriatului, economia socială, dezvoltarea de infrastructuri și de transporturi sustenabile, industrializarea și reindustrializarea și să atenueze efectul crizei provocate de COVID-19 asupra economiei.

Provocările principale ale României în context larg macroeconomic sunt legate de sistemul de administrare fiscală, mai ales capacitatea acestuia de a gestiona relația cu contribuabilii, de sistemul de pensii, care este strâns legat de problematica resurselor bugetare și de cea a forței de muncă, de relația cu mediul de afaceri și

sprijinul care poate veni dinspre resursele publice - mai specific, pe baza fondurilor europene.

România se confruntă cu provocări majore în privința administrării taxelor și impozitelor. Raportul de țară al CE 2020 menționează că ratele inegalității veniturilor și ale sărăciei rămân printre cele mai ridicate din UE, iar nivelul relativ scăzut al veniturilor fiscale limitează capacitatea României de a soluționa aceste probleme, fie prin redistribuire, fie prin furnizarea de bunuri și servicii publice. O provocare majoră o reprezintă nivelul ridicat al deficitului de TVA, ce reprezintă o pierdere de venituri din cauza evaziunii, a fraudei, a insolvențelor, a falimentelor, a erorilor administrative sau a optimizării fiscale legale, fiind unul dintre cele mai ridicate din UE.

Modificările aduse sistemului de pensii în ultimii ani au condus la o destabilizare bugetară și probleme majore în asigurarea sustenabilității financiare a obligațiilor bugetare (bugetul asigurărilor sociale și bugetul de stat), cu impact inclusiv asupra ratingului de țară.

Existența unor diferențe între pensiile aflate în plată pentru femei și bărbați, momentul pensionării, tipul de muncă prestată, precum și o serie de aspecte legate de perioadele de cotizare diferențiate, ceea ce implică necesitatea stabilirii unei noi formule de calcul și posibilitatea recalculării acestor pensii.

Sistemul se confruntă cu provocări legate de îmbătrânire și de durata scăzută a vieții profesionale. Digitalizarea sistemului de administrare a pensiilor, precum și de management al contribuțiilor populației la bugetul asigurărilor sociale de stat (pilonul I de pensii) este redusă.

Prin componentele acestui pilon se propun o serie de reforme, în concordanță cu o serie de investiții menite să atingă obiectivele stabilite în acest domeniu.

#### **Pilonul IV - Coeziune socială și teritorială**

Reformele și investițiile din acest pilon ar trebui să contribuie la combaterea sărăciei și a șomajului pentru ca economiile statelor membre să se redreseze, fără a lăsa pe nimeni în urmă. Reformele și investițiile respective ar trebui să conducă la crearea de locuri de muncă stabile și de înaltă calitate, la incluziunea și integrarea grupurilor defavorizate și să permită consolidarea dialogului social, a infrastructurii și a serviciilor. Provocări semnificative se remarcă în economia României, dincolo de aspectele majore de sistem, în ceea ce privește dezvoltarea locală. Afectate semnificativ de pandemie, UAT-urile din România au o scădere semnificativă a veniturilor proprii. Această situație duce la o reducere semnificativă a investițiilor în domenii cum ar fi educația, sănătatea și infrastructura locală. Nivelul cheltuielilor pentru investiții la nivelul UAT-urilor este redus (15-20% din bugetul local înainte de pandemie) și este în mare măsură finanțat din fonduri europene. Prin urmare, este nevoie de o injecție de capital pentru a continua investițiile în infrastructura locală și pentru a crește astfel reziliența localităților în perioada de redresare economică.

Ținând cont că într-o perioadă de criză economică, veniturile locale sunt și mai reduse, este nevoie de suport financiar suplimentar pentru asigurarea bunăstării populației și garantarea unor servicii publice de calitate în perioada imediat următoare, cu accent pe tranziția verde și digitală, precum și a sistemelor de protecție și bunăstare socială.

Prin reformele și investițiile prevăzute în cadrul Pilonului IV, se urmărește dezvoltarea necesară UAT-urilor, îmbunătățirea calității vieții multor categorii sociale, propulsarea turismului de destinație, dezvoltarea organizațională și conținutul digital pentru producătorii de audiovizual și transformarea digitală sectorului de carte scrisă, în direcția dezvoltării e-books.

### **Pilonul V - Sănătate, precum și reziliență economică, socială și instituțională**

Prin intermediul acestui pilon se propun reforme privind:

- gestionarea fondurilor publice din sănătate, managementul fondurilor destinate investițiilor în sănătate, managementul sanitar și a resurselor umane din sănătate;
- domeniul social, constând în special în intervenții pentru grupurile vulnerabile, precum copii și persoane cu dizabilități;
- sistemul de recrutare și cel de promovare a funcționarilor publici.

### **Pilonul VI - Politici pentru noua generație**

Sistemul de educație din România se confruntă cu numeroase dificultăți legate de calitate, echitate și infrastructură. Acestea limitează capacitatea României de a construi o economie modernă, bazată pe cunoaștere, precum și capacitatea de a facilita mobilitatea socială.

**Prezentarea reformelor propuse în cadrul Planului Național de Redresare și Reziliență care pot contribui în mod direct la creșterea calității vieții și dezvoltarea la nivel local**

- Managementul sistemului de apă și canalizare
  - Consolidarea cadrului de reglementare pentru managementul sustenabil al sectorului de apă și apă uzată și pentru accelerarea accesului populației la servicii de calitate conform directivelor europene;
  - Reconfigurarea actualului mecanism economic al Administrației Naționale Apele Române (ANAR) în vederea asigurării modernizării și întreținerii sistemului național de gospodărire a apelor, precum și a implementării corespunzătoare a Directivei Cadru Apă și a Directivei inundații;
  - Consolidarea cadrului legislativ actual privind stabilirea pragurilor pentru avertizarea fenomenelor meteorologice periculoase și a fluxului de elaborare și transmitere a informărilor, atenționărilor și avertizărilor meteorologice.
  
- Managementul deșeurilor, prin îmbunătățirea guvernanței în domeniul gestionării deșeurilor în vederea accelerării tranziției către economia circulară
  
  
- Transportul sustenabil
  - „Transport sustenabil, decarbonizare și siguranță rutieră” - Îmbunătățirea cadrului strategic, legal și procedural pentru tranziția către transport sustenabil;
  - „Viziune și management performant pentru transport de calitate” - Îmbunătățirea capacității instituționale de management și guvernanță corporativă.

- Fondul pentru Valul Renovării, constituit cu scopul de a implementa modificări legislative și programe, precum și un fond de renovare a clădirilor publice, rezidențiale și de patrimoniu. Între rezultatele așteptate se găsesc:
  - Registrul național al clădirilor, formare profesională a specialiștilor și muncitorilor în domeniul construcțiilor pentru realizarea de construcții cu performanțe energetice sporite;
  - Dezvoltarea de centre pilot pentru recuperarea materialelor de construcții istorice și reutilizarea lor;
  - Schimbarea legislativă în vederea consolidării seismice a clădirilor din România.
- Dezvoltarea și implementarea unui cadru unitar pentru definirea arhitecturii unui sistem de tip cloud guvernamental, care să permită interconectarea sistemelor digitale din administrația publică printr-o abordare standardizată și livrarea de servicii digitale de înaltă calitate către cetățeni, firme și alte autorități publice.
- Creșterea competențelor digitale pentru exercitarea funcției publice și educație digitală pe parcursul vieții pentru cetățeni.
- Fond local pentru tranziția verde și digitală a UAT-urilor, cu următoarele câteva dintre rezultatele așteptate:
  - minim 140.000 mp construiți pentru locuințe sociale/de necesitate sau pentru tineri/specialiști în mediul urban, minim 880.000 mp construiți de locuințe pentru specialiști în educație și sănătate în mediul rural;
  - 420 autobuze electrice (împreună cu stații de încărcare rapide și lente)/hidrogen/ și troleibuze cu baterii;



- 6.500 stații noi de încărcare vehicule electrice în total, în toate categoriile de localități;
  - 100 sisteme de transport inteligente și alte infrastructuri TIC realizate/extinse;
  - 1.000 microbuze electrice/hidrogen achiziționate pentru scopuri comunitare.
- Transformarea structurală socio-economică în zonele rurale și în zonele defavorizate prin dezvoltarea sustenabilă a turismului cultural și natural ca vector de dezvoltare teritorială.
- Reforme în cadrul componentei Sănătate, prin care se urmărește să se obțină, printre altele:
- centre comunitare construite sau renovate;
  - (asocieri de) cabinete de asistență medicală primară dotate/dotate și renovate, prioritizând cabinetele din mediul rural;
  - unități medicale mobile - pentru zonele cu acces limitat la servicii de asistență medicală specializată.
- Reforme în domeniul social, constând în:
- Crearea unui nou cadru legal pentru oferirea de soluții adecvate sprijinirii familiilor care trăiesc în sărăcie, cu copii în întreținere, astfel încât aceștia să poată fi menținuți în familie;
  - Reforma sistemului de protecție a persoanelor adulte cu dizabilități: intensificarea acțiunilor de creștere a rezilienței sociale în comunitate, având ca scop prevenirea instituționalizării și îmbunătățirea calității vieții persoanelor adulte cu dizabilități;
  - Implementarea Venitului Minim de Incluziune;

- Introducerea tichetelor de muncă și formalizarea muncii în domeniul lucrătorilor casnici;
- Îmbunătățirea și modernizarea legislației privind economia socială.
- Reforma funcției publice prin digitalizare și managementul parcursului de carieră.
- Modificarea și modernizarea legislației privind sistemul de salarizare.
- Reformarea sistemului național de achiziții prin eficientizarea procesului de achiziții, în sensul identificării măsurilor de simplificare aferente, concomitent cu întărirea capacității administrative a autorităților/entităților contractante, într-un cadru legal flexibil și coerent.
- Dezvoltarea unui sistem de servicii de educație timpurie pentru copiii de la naștere la 6 ani, unitar, incluziv și de calitate, având la bază un mecanism eficient de cooperare interinstituțională și de coordonare intersectorială, care să asigure beneficiarilor rate crescute de acces și participare.
- Reformarea sistemului de învățământ obligatoriu prin creșterea autonomiei unităților de învățământ în scopul identificării și implementării unor măsuri specifice pentru prevenirea și reducerea abandonului școlar.
- Constituirea unei rute profesionale complete, facilitată de un bacalaureat reformat, care să ofere elevilor oportunitatea unei rute deschise, cu acces la instituții de învățământ superior cu profil tehnic.
- Adoptarea cadrului legislativ pentru digitalizarea educației.
- Modificarea și eficientizarea cadrului normativ pentru asigurarea standardelor de siguranță și calitate, prietenoase cu mediul, în unitățile de învățământ preuniversitar și universitar.

- Reforma guvernantei sistemului de învățământ preuniversitar și profesionalizarea managementului în condițiile unei autonomii sporite a școlilor.

### **PROGRAMULUI NAȚIONAL DE CONSTRUCȚII DE INTERES PUBLIC SAU SOCIAL**

Programului național de construcții de interes public sau social este un program gestionat de către **Compania Națională de Investiții (CNI)**, acesta are ca scop realizarea de investiții menite să asigure dezvoltarea economică și socială a țării prin crearea de noi locuri de muncă, dezvoltarea economiei pe plan local și îmbunătățirea condițiilor de viață a cetățenilor.

Beneficiarii programului sunt statul, prin autoritățile administrației publice centrale, precum și autoritățile administrației publice locale și alte instituții publice, inclusiv persoane fizice și juridice, în cazul Subprogramului Lucrări în primă urgență.

Specificul acestui program este dat de faptul că implementarea investițiilor cade în sarcina Companiei Naționale de Investiții, drept urmare, aceasta gestionează procedurile de atribuire, efectuează plățile pentru activitățile realizate, asigură recepția la terminarea lucrărilor, conform graficului anexă la contractul de execuție de lucrări, punerea în funcțiune a obiectivelor de investiții și participă împreună cu reprezentanții beneficiarilor la recepția finală la expirarea perioadei de garanție. După efectuarea recepției, la terminarea lucrărilor, Compania Națională de Investiții predă cu titlu gratuit beneficiarului, pe bază de protocol, amplasamentul împreună cu obiectivul de investiții realizat.

Programului național de construcții de interes public sau social este compus din următoarele subprograme:

#### **Subprogramul Săli de sport**

Scopul programului este construirea de noi săli de sport pe lângă instituțiile de învățământ de toate gradele, la orase și la sate, în vederea asigurării cadrului de desfășurare a activităților sportive în condiții optime de confort și siguranță.

În cadrul acestui program există obiective care se realizează pe baza proiectelor pilot dar nu numai precum și obiective care vizează reabilitarea și modernizarea sălilor de sport deja existente pe raza localităților respective. Proiectele pilot la acest moment se referă la 3 tipuri de săli de sport:

- sală de educație fizică;
- săli de sport școlare cu o capacitate de 100 de locuri pentru spectatori;
- săli de sport cu o capacitate de 180 de locuri pentru spectatori.

### **Subprogramul Complexuri sportive**

Prin acest program se urmărește construirea de noi complexuri sportive, finalizarea structurilor începute precum și reabilitarea celor existente cu rol în asigurarea infrastructurii necesare organizării de competiții sportive de amploare (cupe și campionate europene, evenimente FIFA etc.), competiții și evenimente care ar aduce un plus de valoare țării noastre atât din punct de vedere economic cât și turistic.

Prin cadrul acestui subprogram au fost realizate arenele sportive necesare derulării la București a Euro 2020.

### **Subprogramul Bazine de înot**

Obiectivul programului este construcția de bazine de înot, finalizarea structurilor începute și reabilitarea bazinelor de înot existente în vederea dezvoltării infrastructurii sportive de acest gen care să permită dezvoltarea acestei discipline sportive la nivel național. Este cunoscut faptul că la momentul actual există situații

în care din lipsa unei infrastructuri adecvate exista sportivi de performanță care se antrenează fie în piscine private de dimensiuni reduse fie pe saltele, așa cum este cazul disciplinei de sărituri.

În cadrul subprogramului sunt promovate 3 tipuri de bazine tip bazine olimpice, bazine de polo sau bazine didactic-școlare (dedicate în special uzului didactic la nivel local, pe lângă unitățile de învățământ) dar și reabilitarea și modernizarea de bazine de înot deja existente sau construcția de complexuri olimpice de natație cum este cazul celui de la Otopeni, jud. Ilfov.

### **Subprogramul Patinoare artificiale**

Obiectivul programului este construirea de patinoare artificiale noi, finalizarea structurilor începute și reabilitarea patinoarelor artificiale existente. În cadrul acestui subprogram pot fi promovate patinoare artificiale pentru competiții internaționale, cu caracter multifuncțional, patinoare artificiale pentru competiții interne/internaționale sau patinoare artificiale didactic-scolare și de agrement. De asemenea se pot reabilita structuri deja existente.

### **Subprogramul Așezăminte culturale**

Scopul programului este creșterea calității vieții culturale în mediul mic urban prin extinderea și susținerea infrastructurii culturale existente și prin diversificarea ofertei culturale. De asemenea se urmărește întărirea rolului așezămintelor culturale și transformarea acestora în centre comunitare de acces la informație și cultură și de coeziune socială, diversificarea ofertei culturale, creșterea gradului de acces și de participare a populației rurale la viața culturală.

În cadrul acestui program se reabilitează, modernizează și dotează centre culturale existente la nivelul autorităților locale atât din mediul rural cât și din mediul urban. Totodată se realizează și construcții noi menite să deservească comunitățile locale ca loc de desfășurare a manifestărilor artistice culturale la nivel local (exemple fiind centrele multifuncționale pentru tineri aflate în acest moment în implementare).

### **Subprogramul Unități sanitare din mediul urban**

Scopul programului este sprijinirea sistemului sanitar românesc prin modernizarea și reabilitarea unităților sanitare existente în mediul urban, fapt ce ar conduce la crearea de noi locuri de muncă precum și favorizarea păstrării medicilor în țară. De asemenea, se are în vedere îmbunătățirea condițiilor de spitalizare, în special în provincie, în spitalele județene asigurând accesul pacienților în unități sanitare care să respecte normele de igienă și să fie conforme standardelor.

### **Subprogramul Lucrări în primă urgență**

Programul are ca scop executarea de lucrări în scopul prevenirii și atenuării efectelor riscurilor naturale cauzate de cutremure de pământ, inundații, alunecări de teren, tasări și/sau prăbușiri de teren.

Principalele lucrări executate în cadrul acestui subprogram vizează reabilitarea infrastructurii rutiere (drumuri, podețe etc.) în special în cazul obiectivelor afectate de fenomene meteorologice deosebite precum inundațiile dar și consolidarea unor clădiri sau obiective de importanță afectate de cutremure sau alunecări de teren (amintim aici biserci, unități de învățământ, diguri, ziduri de sprijin etc.).

### **Subprogramul Instituții de învățământ superior de stat**

În cadrul acestui subprogram se consolidează, reabilitează sau modernizează sedii ale unor instituții de învățământ superior de stat sau se construiesc obiective care să deservească unități de învățământ superior de stat cu scopul susținerii sistemului educațional. Tot prin cadrul acestui subprogram se realizează și cămine studentești în peste 30 de centre universitare, având în vedere lipsa de spații de cazare destinate studenților în cadrul campusurilor studentești.

### **Subprogramul Săli de cinema**

În cadrul acestui subprogram se realizează reabilitarea și modernizarea sălilor de cinema cu scopul revitalizării acestora, creând astfel posibilitatea accesului la cultură în mod facil, în special în orașe în care posibilitățile de petrecere a timpului liber sunt reduse. Astfel se vor crea alternative de petrecere a timpului liber în special pentru tineri.

### **Subprogramul Blocuri zone defavorizate**

Programul urmărește reabilitarea construcțiilor cu destinația de locuințe, multietajate, aflate în proprietatea persoanelor fizice/juridice și care prezintă degradări grave la sistemul structural și deficiențe majore la sistemul termo/hidroizolare.

## **PROGRAMULUI NAȚIONAL DE INVESTIȚII „ANGHEL SALIGNY”**

Programul național de investiții „Anghel Saligny” este un program coordonat de Ministerul Dezvoltării, Lucrărilor Publice și Administrației, acesta se propune a fi derulat în perioada 2021-2028, având o valoare totală de 50.000.000 mii lei.



În cadrul programului se pot realiza obiective de investiții necesare pentru echiparea unităților administrativ-teritoriale cu dotări tehnico edilitare și de acces la căile de comunicație. Pot fi finanțate prin program obiectivele de investiții care nu sunt incluse la finanțare în programele derulate din fonduri externe nerambursabile în perioada de programare 2021-2027 sau prin alte programe naționale sau comunitare, inclusiv din contracte de împrumut semnate cu instituții de credit sau instituții financiare interne sau internaționale.

Beneficiarii programului sunt unitățile administrativ-teritoriale reprezentate de autoritățile administrației publice locale, precum și unitățile administrativ-teritoriale membre ale asociațiilor de dezvoltare intercomunitară, constituite conform legii, pentru investițiile realizate prin asociațiile de dezvoltare intercomunitară.

Obiectivele de investiții care se realizează în cadrul programului trebuie să fie amplasate pe terenuri și/sau construcții, după caz, aflate în proprietatea publică sau privată a unităților administrativ-teritoriale sau în administrarea autorităților administrației publice locale.

În cadrul programului se pot realiza obiective de investiții care constau în realizarea de construcții noi sau de lucrări de construire, reconstruire, consolidare, reparație, modernizare, modificare, extindere, reabilitare, după caz, schimbare de destinație, protejare, restaurare, conservare la construcții existente și care se încadrează în cel puțin una dintre următoarele categorii de investiții:

- a) alimentări cu apă și stații de tratare a apei;
- b) sisteme de canalizare și stații de epurare a apelor uzate, inclusiv canalizare pluvială și sisteme de captare a apelor pluviale;

c) drumurile publice clasificate și încadrate în conformitate cu prevederile legale în vigoare ca drumuri județene, drumuri de interes local, respectiv drumuri comunale și/sau drumuri publice din interiorul localităților, precum și variante ocolitoare ale localităților;

d) poduri, podețe, pasaje sau punți pietonale, inclusiv pentru biciclete și trotinete electrice;

e) sisteme de distribuție a gazelor naturale, inclusiv a brășamentelor, precum și a racordului la sistemul de transport al gazelor naturale.

Obiectivele specifice ale programului sunt următoarele:

a) îmbunătățirea condițiilor igienico-sanitare, a calității mediului și diminuarea surselor de poluare la nivel local;

b) facilitarea accesului populației și operatorilor economici la infrastructura rutieră de interes județean și local;

c) reducerea gradului de izolare a localităților.

Indicatorii de rezultat ai Programului național de investiții „Anghel Saligny” sunt următorii:

a) lungimea rețelelor de alimentare cu apă și canalizare construite/extinse: 12.000 km;

b) număr de brășamente individuale la sistem de alimentare cu apă/racorduri individuale la sistem de canalizare: 700.000 buc.;

c) lungimea totală a drumurilor județene și variantelor ocolitoare modernizate/realizate: 2.000 km;

d) lungimea totală a drumurilor comunale, drumurilor de interes local și/sau drumurilor publice din interiorul localităților modernizate/realizate: 3.000 km;

e) număr de poduri, podețe, pasaje, punți pietonale construite/modernizate:  
200.

### **3.3 STRATEGII REGIONALE**

**Politica de dezvoltare regională** reprezintă ansamblul politicilor elaborate de Guvern, prin organele administrației publice centrale, de autoritățile administrației publice locale și organismele regionale specializate, cu consultarea partenerilor socio-economici implicați, în scopul asigurării creșterii economice și dezvoltării sociale echilibrate și durabile ale unor arii geografice constituite în regiuni de

dezvoltare, al îmbunătățirii competitivității internaționale a României și al reducerii decalajelor economice și sociale existente între România și statele membre ale Uniunii Europene.

Aplicarea politicilor de dezvoltare regională se realizează în concordanță cu obiectivele și prioritățile generale de dezvoltare a României, precum și cu obiectivele Uniunii Europene în domeniul coeziunii economice și sociale.

**Principiile** care stau la baza realizării politicii de dezvoltare regională sunt:

- subsidiaritatea;
- descentralizarea;
- parteneriatul.

**Obiectivele** de bază ale politicii de dezvoltare regională în România sunt următoarele:

a) diminuarea dezechilibrelor regionale existente prin stimularea dezvoltării echilibrate, recuperarea accelerată a întârzierilor în domeniul economic și social a zonelor mai puțin dezvoltate, ca urmare a unor condiții istorice, geografice, economice, sociale, politice, precum și preîntâmpinarea producerii de noi dezechilibre;

b) corelarea politicilor sectoriale guvernamentale la nivelul regiunilor prin stimularea inițiativelor și prin valorificarea resurselor locale și regionale, în scopul dezvoltării economico-sociale durabile și al dezvoltării culturale a acestora;

c) stimularea cooperării interregionale, interne și internaționale, transfrontaliere, inclusiv în cadrul euroregiunilor, precum și participarea regiunilor

de dezvoltare la structurile și organizațiile europene care promovează dezvoltarea economico-socială și instituțională a acestora, în scopul realizării unor proiecte de interes comun, în conformitate cu acordurile internaționale la care România este parte.

### **Structuri teritoriale pentru dezvoltarea regională**

**Consiliul pentru dezvoltare regională** este organismul regional deliberativ, fără personalitate juridică, care este constituit și funcționează pe principii partenoriale la nivelul fiecărei regiuni de dezvoltare, în scopul coordonării activităților de elaborare și monitorizare ce decurg din politicile de dezvoltare regională.

În concordanță cu obiectivele politicii regionale, consiliul pentru dezvoltare regională are următoarele atribuții principale:

- a) analizează și aprobă strategia și programele de dezvoltare regională;
- b) sprijină elaborarea în parteneriat a Planului național de dezvoltare;
- c) aprobă proiectele de dezvoltare regională, selecționate la nivel regional, în concordanță cu criteriile, prioritățile și metodologia elaborate de instituția națională cu atribuții în domeniul dezvoltării regionale, împreună cu organismele regionale specializate;
- d) transmite Consiliului național pentru dezvoltare regională, spre aprobarea finanțării, portofoliul propus de proiecte pentru care se aplică o procedură de selecție la nivel național;

e) aprobă criteriile, prioritățile, alocarea și destinațiile resurselor Fondului pentru dezvoltare regională;

f) prezintă Consiliului național pentru dezvoltare regională propuneri privind alocarea de resurse la Fondul pentru dezvoltare regională;

g) urmărește utilizarea fondurilor alocate din Fondul național pentru dezvoltare regională;

h) propune Consiliului național pentru dezvoltare regională cuantumul contribuțiilor anuale, în limita sumelor aprobate prin bugetele județelor, respectiv al municipiului București, după caz, alocate pentru Fondul pentru dezvoltare regională, pentru finanțarea obiectivelor politicilor regionale, precum și destinația și eșalonările de plată ale acestora;

i) atrage alte contribuții financiare, locale și regionale, în vederea realizării obiectivelor regionale; sursele atrase se constituie ca venituri la Fondul pentru dezvoltare regională;

j) aprobă rapoartele de activitate semestriale întocmite de agențiile pentru dezvoltare regională;

k) coordonează și sprijină dezvoltarea parteneriatelor regionale;

l) elaborează și aprobă regulamentul propriu de funcționare, în conformitate cu regulamentul-cadru de organizare și funcționare a consiliilor pentru dezvoltare regională;

m) avizează contractele, convențiile, acordurile, protocoalele, precum și alte documente similare, încheiate de către agenția pentru dezvoltare regională cu terții

în domeniul specific de activitate, inclusiv cu instituțiile similare din cadrul Uniunii Europene, și informează corespunzător Consiliul național pentru dezvoltare regională;

n) aprobă statutul de organizare și funcționare a agenției pentru dezvoltare regională, precum și organigrama acesteia;

o) coordonează activitățile de mediatizare la nivel regional a politicilor și obiectivelor de dezvoltare regională, a programelor regionale finanțate de Uniunea Europeană, precum și pe cele privind utilizarea, la nivelul regiunii, a fondurilor, asigurând transparența și informarea corectă, rapidă și în timp util a cetățenilor, în special a întreprinzătorilor.

### **Agenția pentru dezvoltare regională**

În fiecare regiune de dezvoltare funcționează câte o agenție pentru dezvoltare regională, organism neguvernamental, nonprofit, de utilitate publică, cu personalitate juridică, care funcționează în domeniul dezvoltării regionale. Acestea se organizează și funcționează în condițiile Legii nr. 315/2004 și ale statutului de organizare și funcționare, aprobat de consiliul pentru dezvoltare regională.

Agenția pentru dezvoltare regională are următoarele **atribuții principale**:

a) elaborează și propune consiliului pentru dezvoltare regională, spre aprobare, strategia, planul și programele de dezvoltare regională, precum și planurile de gestionare a fondurilor;

b) asigură realizarea programelor de dezvoltare regională și a planurilor de gestionare a fondurilor, în conformitate cu hotărârile adoptate de consiliul pentru dezvoltare regională, cu respectarea legislației în vigoare, și răspunde față de acesta pentru realizarea lor;

c) solicită instituției naționale cu atribuții în domeniul dezvoltării regionale sume din Fondul național pentru dezvoltare regională, pentru finanțarea proiectelor de dezvoltare aprobate;

d) acționează, împreună cu consiliul pentru dezvoltare regională, pentru atragerea de resurse, în scopul îndeplinirii atribuțiilor sale;

e) asigură managementul tehnic și financiar al Fondului pentru dezvoltare regională, în scopul realizării obiectivelor prevăzute în programele de dezvoltare regională;

f) răspunde față de consiliul pentru dezvoltare regională, față de instituția/instituțiile naționale cu care are încheiate contracte, precum și față de organele abilitate prin lege pentru corecta gestionare a fondurilor încredințate;

g) transmite, spre aprobare, consiliului pentru dezvoltare regională proiectele selectate în cadrul programelor de dezvoltare regională în baza priorităților, criteriilor și a metodologiei elaborate de instituția națională responsabilă pentru dezvoltarea regională, împreună cu organismele regionale specializate; în cazul licitațiilor organizate la nivelul fiecărei regiuni de dezvoltare, proiectele aprobate de consiliul pentru dezvoltare regională vor fi trimise spre avizare Consiliului național pentru dezvoltare regională; în cazul licitațiilor de proiecte organizate la nivel



național, proiectele selectate vor fi avizate de consiliul pentru dezvoltare regională și aprobate de Consiliul național pentru dezvoltare regională;

h) asigură și răspunde, pe baza contractelor încheiate cu instituțiile naționale, de implementarea, monitorizarea tehnică și financiară și controlul execuției proiectelor finanțate de Uniunea Europeană în cadrul programelor de dezvoltare regională și/sau, după caz, a proiectelor din cadrul programelor naționale, care se implementează la nivel regional prin agenția pentru dezvoltare regională; pentru atribuțiile delegate agențiilor pentru dezvoltare regională de către instituțiile aparținând administrației publice centrale sau locale, monitorizarea și controlul unor astfel de activități se fac de către instituția care a delegat aceste atribuții;

i) întocmește rapoarte semestriale, precum și raportul anual de implementare referitor la activitățile derulate conform contractelor cu instituția națională cu atribuții în domeniul dezvoltării regionale;

j) evidențiază stadiul, dificultățile de implementare, precum și impactul programelor/proiectelor de dezvoltare regională și propune măsuri de îmbunătățire; rapoartele se aprobă în prealabil de către consiliul pentru dezvoltare regională și sunt transmise instituției naționale cu atribuții în domeniul dezvoltării regionale;

k) realizează și asigură, în baza contractelor, mediatizarea/publicitatea la nivel regional a programelor și proiectelor de dezvoltare regională;

l) organizează și dezvoltă, cu sprijinul și sub coordonarea consiliului pentru dezvoltare regională, parteneriatele regionale și promovează la nivel regional cunoașterea politicilor și practicilor Uniunii Europene, precum și a principiilor care stau la baza politicilor de dezvoltare regională;

m) identifică și promovează, în parteneriat, proiecte de interes regional și local, precum și proiecte de cooperare intraregională; promovează, cu sprijinul consiliului pentru dezvoltare regională, regiunea și atragerea de investiții străine; dezvoltă colaborări cu organisme și instituții similare din Uniunea Europeană și participă la implementarea proiectelor internaționale de interes regional și local;

n) elaborează propunerile anuale ale bugetelor proprii de venituri și cheltuieli destinate desfășurării activităților prevăzute prin lege și le supune aprobării consiliului pentru dezvoltare regională;

o) asigură, printr-o structură de audit intern proprie, subordonată directorului agenției, desfășurarea unei activități independente și obiective, care dă asigurare și consiliere conducerii agenției, pentru buna administrare a veniturilor și cheltuielilor, perfecționând activitățile agenției, ajutând-o să-și îndeplinească obiectivele printr-o abordare sistematică și metodică, care evaluează și îmbunătățește eficiența și eficacitatea sistemului de conducere bazat pe analiza riscului, a controlului și a proceselor de administrare;

p) încheie și supune spre avizare consiliului pentru dezvoltare regională contracte, convenții, acorduri și protocoale, precum și alte documente similare încheiate cu terții în domeniul specific de activitate, inclusiv cu instituții similare din cadrul Uniunii Europene;

q) îndeplinește obligațiile contractuale și răspunde pentru realizarea acestora, în conformitate cu criteriile și indicatorii de performanță stabiliți prin contractele încheiate în acest scop;

r) asigură, prin personal specializat, secretariatul consiliului pentru dezvoltare regională;

s) participă în structurile partenariale stabilite la nivel național, în comitetele și subcomitetele naționale, precum și în grupurile de lucru organizate de instituțiile naționale responsabile pentru managementul și gestionarea programelor finanțate de Uniunea Europeană;

t) elaborează propriul statut de organizare și funcționare și îl supune spre aprobare consiliului pentru dezvoltare regională;

u) îndeplinește atribuțiile privind elaborarea în parteneriat a Planului național de dezvoltare;

v) asigură, împreună cu organismele regionale specializate, colectarea și centralizarea datelor la nivel regional, cu privire la utilizarea fondurilor nerambursabile alocate regiunii, în scopul implementării programelor de dezvoltare regională.

Odată cu integrarea în Uniunea Europeană, la 1 ianuarie 2007, România a devenit membru al unui model redistributiv, ambivalent, economic și social, care folosește politica regională pentru a reduce decalajele între regiunile europene și care joacă un rol esențial în obținerea creșterii economice, crearea de noi locuri de muncă și stabilitate demografică. Un model cu finalitate socială și cu o strategie de reglementare care, prin fondurile structurale și de coeziune acordate, difuzează prosperitatea dinspre centru spre periferie.

**PROGRAMUL OPERAȚIONAL REGIONAL (POR) AL REGIUNII SUD-MUNTENIA  
PENTRU PERIOADA 2021-2027**

Programul Operațional Regional (POR) al Regiunii Sud-Muntenia pentru perioada 2021-2027 își propune să asigure continuitatea viziunii strategice privind dezvoltarea durabilă și echilibrată a regiunii, completând direcțiile, acțiunile și prioritățile privind dezvoltarea acesteia din Planul de Dezvoltare Regională (PDR) 2014-2020 și Strategia de Specializare Inteligentă a regiunii (RIS3) 2014 - 2020 implementate prin POR 2014-2020 și alte programe naționale și europene.

Procesul de fundamentare și elaborare al POR se bazează pe luarea în considerare a următoarelor **particularități ale regiunii**:

- ⇒ Oportunitățile existente în regiune sunt legate de patrimoniul natural diversificat, de resursele agricole importante, de densitatea mare de rețele TEN-T, de tendințele de concentrare și specializare a activității economice, de existența unor centre urbane relativ mari și a unor orașe mici și medii cu multe similitudini;
- ⇒ O caracteristică aparte, cu multiple implicații de ordin socio-economic, o reprezintă faptul că este singura regiune din țară care conține o regiune enclavă în partea mediană, și anume regiunea București – Ilfov, cea mai dezvoltată regiune din România. Aflate în zona de dominație a municipiului București, orașele din regiunea Sud Muntenia sunt puternic polarizate economic și social de către acesta și au mari dificultăți cu retenția populației tinere și specializate;
- ⇒ Regiunea este caracterizată de existența unei rețele de așezări urbane de dimensiuni mici și medii cu o capacitate de polarizare relativ redusă. Nu are

niciun oraș peste 250.000 locuitori, așa cum au majoritatea regiunilor din România. Există în schimb două centre de polarizare (Ploiești și Pitești) și conurbații de localități relativ mici, cu funcțiuni și probleme similare, deci înclinate către cooperare. Expansiunea urbană necontrolată și nesustenabilă și distrugerea patrimoniului cultural și industrial generează probleme atât de ordin social, cât și de mediu;

- ⇒ O altă caracteristică geografică cu implicații majore în dezvoltarea regiunii este prezența, în partea de sud a regiunii, a fluviului Dunărea, declarat parte a Coridorului Paneuropean de transport VII al UE;
- ⇒ Cu toate progresele și creșterea economică înregistrate în perioada 2014 – 2018, regiunea Sud Muntenia rămâne o regiune care se încadrează în categoria regiunilor cele mai puțin dezvoltate, în concordanță cu clasificarea Uniunii Europene, având un PIB situat la 26% din media UE;
- ⇒ Regiunea se confruntă cu o accentuare a disparităților de dezvoltare între partea de nord și sud. Astfel, partea de nord (formată din județele Argeș, Prahova și Dâmbovița) este puternic industrializată (în special industriile constructoare de mașini, extractivă și metalurgică), generând împreună cca 70% din PIB-ul regional. Restul celor patru județe (Călărași, Giurgiu, Teleorman și Ialomița) au o contribuție mult mai scăzută la formarea PIB-ului regional (cca 30%), fiind specializate în agricultură, domeniu care presupune forță de muncă mai puțin calificată și cu o intensitate scăzută a tehnologiei. Nivelul de trai este mai ridicat în județele Argeș și Prahova decât în restul regiunii;
- ⇒ În economia regiunii, după industrie, are o importanță deosebită turismul (stațiunile montane de pe Valea Prahovei), agricultura, fondul forestier și

energia; toate aceste domenii sunt însă foarte expuse riscurilor schimbărilor climatice și dezastrelor naturale sau modificărilor de mediu;

- ⇒ Mobilitatea și conectivitatea sunt afectate de infrastructura deficitară și de condițiile geografice;
- ⇒ Sud Muntenia este a doua regiune la nivel național ca mărime a populației (peste 3,2 mil. locuitori). Un procent semnificativ al populației trăiește în orașe mici, comune și sate, caracterizate de o dezvoltare modestă. Scăderea populației din mediul urban a fost mai accentuată decât în mediul rural, având loc un proces lent de dezurbanizare la nivel regional (42% din populația regiunii trăiește în mediul urban);
- ⇒ Regiunea este afectată de declin demografic (cauzat de scăderea natalității, dar și de migrație) și de îmbătrânirea populației. Nivelul de instruire al populației este mediu, iar nivelul de ocupare al forței de muncă este redus.

**Obiectivul general al Programului Operațional Regional** constă în sprijinirea unei dezvoltări economice, sociale, echilibrate teritorial și durabile a Regiunilor României, corespunzător nevoilor lor și resurselor specifice, prin concentrarea asupra polilor urbani de creștere, prin îmbunătățirea condițiilor infrastructurale și ale mediului de afaceri pentru a face din regiunile României, în special cele rămase în urmă, locuri mai atractive pentru a locui, a le vizita, a investi și a munci.

### **Viziunea strategică și axele prioritare ale programului**

POR SM 2021–2027 și-a stabilit drept obiectiv general stimularea creșterii economice inteligente, durabile și echilibrate a regiunii Sud Muntenia, care să conducă la îmbunătățirea calității vieții comunităților locale prin sprijinirea

capacității de inovare și digitalizare a administrației publice locale și economiei regionale, dezvoltarea sustenabilă a infrastructurii și a serviciilor și valorificarea potențialului cultural și turistic al regiunii.

Au fost identificate 7 priorități, ce corespund celor 5 obiective de politică stabilite de Comisia Europeană pentru perioada 2021–2027.

### **Obiective strategice sectoriale**

Pornind de la specificul regional, de la lecțiile învățate în perioada 2014–2020, investițiile pentru dezvoltarea regională sustenabilă vor fi realizate prin urmărirea unui număr de șapte obiective strategice, fiecare dintre ele răspunzând unei provocări de dezvoltare.

**Obiectivul strategic 1 - Stimularea dezvoltării inteligente și durabile a regiunii, bazată pe inovare, digitalizare și dezvoltarea ecosistemului antreprenorial:**

Regiunea Sud Muntenia are o capacitate limitată de cercetare și inovare a economiei regionale.

Sud Muntenia se încadrează în categoria regiunilor cu performanțe modeste de inovare. În acest sens, deși este a doua regiune la nivel național (după București-Ilfov), care contribuie la nivelul cheltuielilor de cercetare și dezvoltare (CD), performanțele înregistrate sunt scăzute, cu un indice regional al inovării la nivel european de 18,4 și ocupând locul 237 în clasamentul regiunilor inovatoare din Europa.

Sprijinul regional pentru CD este sub media națională (0,4% din PIB în 2018, cu o polarizare mare în județul Argeș ce generează 89% din cheltuielile de CD). În ceea

ce privește infrastructura de cercetare regională, aceasta este foarte slab dezvoltată, fiind localizată în principal în sectorul public (universități și institute de cercetare) și deținând o pondere de 3% din totalul infrastructurii la nivel național și o pondere de 4% în totalul ponderii de echipamente la nivel național, ceea ce se plasează regiunea pe locul 7 la nivel național (SNCISI 2021-2027).

În regiune, numărul entităților de transfer tehnologic acreditate s-a redus în perioada 2014-2018, iar gama de servicii furnizate de acestea este limitată. Cu toate acestea, se estimează o creștere a numărului acestora, dat fiind că în perioada 2014–2020, POR axa 1 a sprijinit dezvoltarea acestor entități și a serviciilor furnizate de acestea. La nivel de regiune s-a înregistrat în perioada 2012-2016 o scădere cu 75% a firmelor inovatoare.

Analiza economică realizată în cadrul RIS3 a validat șase sectoare relevante pentru Sud Muntenia: Construcția de mașini, componente și echipamente de producție, Agricultură și industria alimentară, Bioeconomia (dezvoltarea economiei circulare), Turismul și identitatea culturală, Localități inteligente și Industria și cercetarea de înaltă tehnologie.

Motor de creștere economică, digitalizarea rămâne o provocare importantă și la nivelul regiunii, ținând cont de faptul că, în ceea ce privește integrarea tehnologiei digitale de către întreprinderi, România se situează pe locul 27 în rândul țărilor UE, cu mult sub media UE. Deși s-a înregistrat o ușoară îmbunătățire a IMM-urilor ce fac vânzări online, de la 8% în 2018 la 11% în 2019, România rămâne cu mult sub media UE de 18%. În plus, nivelul competențelor digitale este scăzut în regiune, doar 49% din populație utilizând internetul zilnic.



Competitivitatea regiunii este influențată de puternicele disparități intrajudețene cu privire la concentrarea teritorială a întreprinderilor și gradul diferit de diversificare al activității economice. În 2018, în Sud Muntenia, existau 63.262 de întreprinderi active, poziționând regiunea pe locul 4 la nivel național. Structura economiei regionale este formată în mare măsură (89%) din microîntreprinderi și mai toate tipurile de firme întâmpină probleme legate de supraviețuirea pe piață în primii 5 ani de la înființare. Structurile de sprijinire a antreprenoriatului sunt slab dezvoltate, pe teritoriul regiunii existând un singur incubator de afaceri, ce oferă o gamă limitată de servicii. În schimb, în regiune există cel mai mare număr de parcuri industriale, un avantaj care trebuie fructificat în acest context. În regiune activează 9 clustere, ce sunt active în automotive, industria agroalimentară, mobilă, textile, electronică și ITC. De-a lungul lanțului valoric, firmele din clustere se concentrează pe veriga de producție și servicii, cu intensități mici pe zona de CD și proiectare.

Pentru soluționarea strategică a acestor provocări, axa prioritară 1 își va concentra intervențiile în sprijinirea transferului tehnologic în beneficiul IMM-urilor și dezvoltarea capacității de inovare a economiei regionale prin proiecte de inovare, investiții în infrastructură, dezvoltarea capacității și competențelor de cercetare și inovare, în domeniile de specializare inteligentă validate la nivel regional, inclusiv participarea în structuri și rețele de inovare.

Acțiunile din cadrul axei 1 se vor îndrepta și către investiții pentru susținerea adoptării tehnologiilor și instrumentelor digitale de către IMM-uri. În plus, prin sprijinul acordat dezvoltării Hub-urilor de Inovare Digitală în regiune, se va putea dezvolta corespunzător și gama de servicii necesare adoptării digitalizării de către firmele din regiune.

Investițiile din cadrul acestei axe vor viza și impulsionează creșterii IMM-urilor; se vor concentra pe investiții în active corporale și necorporale pentru microîntreprinderi și IMM-uri, inclusiv pentru economie circulară și internaționalizare, dat fiind că bioeconomia și tranziția către o economie circulară reprezintă unul din sectoarele de specializare inteligentă a regiunii Sud Muntenia. În plus, vor sprijini dezvoltarea structurilor de sprijinire a afacerilor și a gamei de servicii furnizate, precum și dezvoltarea clusterelor și a rețelelor de afaceri. Totodată, se va acorda atenție și sprijinirii dezvoltării competențelor actorilor implicați în procesul de descoperire antreprenorială. Se vor finanța cu prioritate proiectele identificate în atelierele de descoperire antreprenorială și avizate de Consorțiul Regional de Inovare, prin apeluri competitive.

**Obiectivul strategic 2 - Creșterea eficienței administrației publice ca urmare a digitalizării serviciilor publice:**

Regiunea SM înregistrează progrese reduse în adoptarea digitalizării de către administrația publică.

Raportul de Țară al Comisiei Europene privind Indicele Economiei și Societății Digitale 2019 evidențiază faptul că în ceea ce privește gradul de competitivitate digitală, România se situează pe locul 27 din cele 28 de state membre UE. În ceea ce privește serviciile publice digitale, situația s-a înrăutățit, România ajungând pe ultimul loc în clasamentul UE. Cu toate acestea, în ceea ce privește anumiți indicatori, țara performează satisfăcător. Există un nivel ridicat de interacțiune online între autoritățile publice și cetățeni, întrucât România se situează pe locul șapte în ceea ce privește utilizatorii de e-guvernare, care reprezintă 82% dintre utilizatorii de internet, față de media UE de 64 %. Necesitatea implementării unor

platforme de interacțiune online între autorități și cetățeni a fost accentuată și de criza COVID 19, iar autoritățile trebuie să construiască pe progresul înregistrat deja în această perioadă.

În Sud Muntenia, nivelul de dezvoltare al serviciilor publice digitale oferite de orașe este unul încă redus, deși din cele 48 orașe, 75% sunt înrolate în platforma ghișeul.ro și permit plata anumitor taxe și impozite locale. În afară de acest serviciu, doar reședințele de județ și câteva orașe precum Sinaia și Mioveni oferă o varietate mai mare de servicii publice digitale. Interacțiunea online cu cetățenii este posibilă atât pe site-urile primăriilor de orașe, dar și a unui număr de 44 de comune prin intermediul aplicației Regista.ro, însă trebuie menționat că procesele de lucru din cadrul administrației publice locale sunt parțial sau deloc digitalizate.

Prin intermediul axei prioritare 2, operațiunile se vor concentra pe intervenții de tip smart-city (siguranță publică, servicii și utilități publice, monitorizare energie, mediu, rețele de trafic și transport public, îmbunătățirea siguranței și securității pentru transportul public, iluminat public, sisteme GIS etc.) aplicabile în zone funcționale urbane. În acest fel, se răspunde și recomandării de țară formulate în documentul Recomandarea Consiliului privind Programul Național de Reformă al României pentru 2020, anume direcționarea investițiilor către infrastructura de servicii digitale.

**Obiectivul strategic 3 – Stimularea tranziției regiunii către o economie cu emisii zero prin creșterea eficienței energetice, îmbunătățirea protecției mediului și creșterea mobilității urbane:**

Regiunea SM se confruntă cu creșterea poluării zonelor urbane din cauza consumurilor de energie mari în clădiri, a sistemelor de transport poluante ce

determină o mobilitate limitată, precum și numărul mare de areale urbane degradate.

În contextul expansiunii urbane, fondul locativ la nivel regional era la sfârșitul anului 2018 în creștere cu 1,78%, față de sfârșitul anului 2011. Peste 95% dintre locuințele din mediul urban sunt amplasate în condominii construite în perioada 1960-1990. Multe dintre aceste clădiri au fațadele nereabilitate și sunt construite din materiale ineficiente energetic. Totodată, consumul de energie pentru spațiile ocupate de administrația publică, clădirile educaționale și cele comerciale reprezintă aproximativ 75% din consumul nerezidențial de energie.

Pentru perioada 2021 – 2027 sunt vizate măsuri de creștere a eficienței energetice în clădirile rezidențiale și clădirile publice, de consolidare în funcție de riscurile identificate și utilizarea surselor alternative de energie.

Foarte multe orașe din regiune se confruntă cu o serie de probleme, cu privire la existența unor spații urbane degradate, terenuri/suprafețe degradate, vacante sau neutilizate, care afectează mediul urban și implicit, calitatea vieții populației. O problemă importantă la nivelul regiunii o reprezintă și suprafața redusă a spațiilor verzi amenajate pe cap de locuitor în mediul urban (19,61mp/loc), suprafață ce este mult sub nivelul standardelor impuse de UE (26mp/loc) și a normei Organizației Mondiale a Sănătății (50mp/loc).

Spațiile urbane degradate din orașe ocupă o suprafață de 616.007 mp, municipiul Moreni fiind cel mai afectat (302.477 mp/loc). Totodată, în cadrul orașelor există și o suprafață de 375.467 mp terenuri virane/neutilizate/abandonate. Fenomenul afectează în special orașele Topoloveni (160.000 mp) și Fieni (99.008 mp).

În ceea ce privește întinderea spațiilor verzi, în 7 din cele 48 de orașe ale regiunii (orașele Ștefănești, Costești, Fierbinți-Târg, Țândărei, Comarnic, Budești și Bolintin Vale) suprafața spațiilor verzi înregistrează valori foarte scăzute, sub 5 mp/loc. Valoarea cea mai critică se înregistrează în orașul Bolintin Vale din județul Giurgiu cu numai 0,72 mp/loc.

În acest sens, măsurile de regenerare urbană din cadrul acestei axe se referă la promovarea investițiilor în infrastructura verde în zonele urbane, reabilitarea spațiilor urbane degradate, reconversia funcțională a terenurilor virane/neutilizate/degradate și extinderea și modernizarea spațiilor verzi.

Analiza Planurilor de Mobilitate Urbană Durabilă și a PDR ilustrează faptul că mobilitatea și conectivitatea urbană sunt limitate, iar sistemele de transport public sunt încă generatoare de emisii de gaze cu efect de seră. Astfel, problemele comune evidențiate de majoritatea orașelor din regiune sunt lipsa benzilor dedicate, a semaforizării cu prioritate și amenajarea deficitară a stațiilor de autobuz, o infrastructură foarte slab dezvoltată pentru mijloacele de transport ecologic, o conectivitate scăzută sau chiar inexistentă. Transportul public din regiune se confruntă cu scăderea flotei destinate transportului de persoane și cu un număr mic de mijloace de transport public ecologic (rețele de tramvaie și troleibuze funcționează doar în orașul Ploiești).

În acest context, este nevoie de investiții pentru promovarea mobilității, dotarea cu mijloace de transport ecologice și stimularea intermodalității diverselor sisteme de transport public, transportul durabil fiind unul dintre domeniile către care României îi este sugerat să direcționeze investițiile, conform recomandărilor

din documentul Recomandarea Consiliului privind Programul Național de Reformă al României pentru 2020.

**Obiectiv strategic 4 – Creșterea gradului de accesibilitate a zonelor rurale și urbane la rețeaua TEN-T prin investiții în infrastructura rutieră de drumuri județene:**

Regiunea are o conectivitate rutieră scăzută la rețeaua TEN-T.

Raportul de Țară 2020 evidențiază faptul că infrastructura de transport rutier a României este slab dezvoltată și subdimensionată, rețeaua TEN-T nefiind finalizată și lipsind conexiunea transcarpatică și nereușind să facă față cerințelor unei economii în plină dezvoltare.

La nivel regional, analiza socio-economică a PDR 2021–2027 arată faptul că starea tehnică a rețelei de drumuri publice este în general nesatisfăcătoare, doar 41% de km din totalul rețelei de drumuri fiind modernizați. De asemenea, din totalul lungimii de drumuri județene și comunale, 25% sunt modernizate și 40% sunt acoperite cu îmbrăcămînți ușoare. În ceea ce privește densitatea drumurilor ca indicator de măsurare a accesibilității zonelor, județele din sudul regiunii au o accesibilitate mai redusă, acest fapt contribuind la disparitățile de dezvoltare interregionale.

În ceea ce privește siguranța rutieră, în 2017 pe drumurile regiunii s-a înregistrat un număr mare de decese din cauza accidentelor rutiere care clasează regiunea pe locul 2 la nivel național, lipsa infrastructurii adecvate fiind una dintre cauzele principale ale acestui fenomen îngrijorător. Analiza socio-economică a PDR 2021–2027 a identificat existența unor zone compacte din interiorul regiunii care nu au conectivitate directă sau indirectă cu rețeaua TEN-T.

În perioadele anterioare de programare autoritățile județene au făcut investiții pentru reabilitarea sau modernizarea drumurilor județene din fonduri proprii, fonduri naționale prin programe guvernamentale (PNDL 1 și PNDL 2), respectiv fonduri europene (POR 2007–2013, prin care s-au reabilitat 327 de km, respectiv prin POR 2014-2020, prin care se vor moderniza peste 462 de km).

Investițiile propuse vor viza dezvoltarea conectivității la rețeaua de bază CORE TEN-T prin investiții în infrastructura rutieră de transport județean și soluții pentru creșterea siguranței, decongestionarea și fluidizarea traficului, care vor crea avantaje pentru creșterea economică, a gradului de mobilitate a mărfurilor și persoanelor și vor ajuta la reducerea disparităților intraregionale.

**Obiectiv strategic 5 – Creșterea accesului la servicii de calitate și favorabile incluziunii în educație, formare și învățarea pe tot parcursul vieții prin dezvoltarea infrastructurii educaționale:**

Chiar și pe fondul unei scăderi demografice, infrastructura educațională din regiune este subdimensionată și degradată, afectând accesul la educație și incluziune socială.

În România, accesul la educație se menține inegal, Rapoartele CE relevând faptul că investițiile în educație sunt de 2,8 % din PIB, față de media UE de 4,6%, situând țara pe ultimul loc la acest capitol.

În Sud Muntenia, în perioada 2011–2018, numărul unităților școlare a scăzut cu 40, ceea ce a impus relocarea elevilor. Un număr mare de școli din mediul rural al județelor mai puțin dezvoltate ale regiunii (sudul regiunii) necesită lucrări de reabilitare și dotare cu echipamente didactice, IT și materiale specifice pentru

documentare, mai ales în contextul închiderii școlilor din cauza crizei provocate de COVID 19. Sistemul educațional regional se confruntă cu fenomenul de supraaglomerare (în proporție de peste 60% în județele Călărași și Giurgiu) și între 20-40% în Prahova și Teleorman.

În 2018, rata abandonului școlar în regiune, pe forme de învățământ, a fost: 1,6% - învățământ primar, 1,7% - învățământ gimnazial, 2,3% - liceal, profesional și de ucenici și 5,8% postliceal și de maiștri. Cele mai afectate de acest fenomen sunt localitățile din mediul rural din județele Argeș (19), Giurgiu (14) și Dâmbovița (11).

În ceea ce privește educația timpurie, în 2018, doar 16% dintre copiii cu vârstă sub 3 ani erau înscriși la creșă, aproximativ jumătate din media UE. Rata de participare în rândul copiilor cu vârste cuprinse între 4 ani și vârsta de școlarizare obligatorie a fost de 89,2 % în 2018, sub media UE (95,4 %).

Numărul elevilor înscriși în învățământul preuniversitar a crescut constant din 2012, însă ratele de abandon sunt în continuare ridicate. În 2018, în județul Ialomița s-a înregistrat cea mai ridicată rată de abandon din țară - 18,3%, alături de Prahova (12,6%) și Dâmbovița (12%).

Cu privire la accesibilizarea clădirilor pentru elevii cu dizabilități, la nivel național, aproximativ 30% dintre clădirile școlare sunt prevăzute cu rampă de acces și doar 15% au grupuri sanitare pentru persoane cu dizabilități. În regiune, cea mai gravă situație se regăsește în județul Călărași, unde aproape 60% dintre unitățile de învățământ nu au rampă de acces.

Ponderea absolvenților de studii superioare este de 9,9%, situând regiunea în 2017 pe ultimul loc la nivel național, cu mult sub media națională (26,3%) și media



UE (40,7%). Populația cu educație superioară este concentrată în județele din nordul regiunii – Argeș și Prahova, unde activează majoritatea universităților din regiunea Sud-Muntenia.

În perioadele anterioare, prin POR au fost reabilitate 185 unități școlare, din care 20 de creșe și grădinițe, 124 de școli primare și gimnaziale, 34 de licee și 2 universități, de care beneficiază un număr de peste 75.000 de elevi și studenți.

**Obiectiv strategic 6 – Creșterea atractivității regiunii prin investiții în infrastructura de turism și patrimoniu cultural:**

Potențialul turistic diversificat și patrimoniul cultural valoros al regiunii este insuficient valorificat.

Conform Strategiei Naționale a României pentru Dezvoltarea Turismului 2019-2030, regiunea deține avantaje competitive pe următoarele tipuri de turism și destinații: sporturi de iarnă și schi, sănătate și wellness (balnear), cultură și istorie.

Turismul de sporturi de iarnă și schi se practică în zona montană a regiunii (Valea Prahovei, al doilea mare centru turistic de interes al României, după capitala țării), cea mai cunoscută și vizitată destinație de turism montan și de weekend din România datorită apropierii de București și drept urmare a domeniilor schiabile de la Sinaia, Bușteni și Azuga.

Turismul balnear se practică în județele Dâmbovița (stațiunea Pucioasa), Ialomița (stațiunea Amara) și Prahova (stațiunea și salina Slănic Prahova). Acest tip de turism nu beneficiază de mari investiții în infrastructură și de o cerere foarte mare pe piața turistică. Master Planul Național de Turism Balnear evidențiază faptul că infrastructura urbană din numeroase stațiuni balneare este într-o stare de

degradare avansată. Există încă anumite zone ce dețin izvoare termale și minerale din regiune ce rămân neexploatate și insuficient valorificate. Este evidentă deci necesitatea realizării de investiții semnificative pentru a se face tranziția acestui tip de turism la turismul de tip wellness și spa, generator de venituri importante la nivel internațional.

În ceea ce privește patrimoniul cultural, conform Strategiei Naționale pentru Cultură și Patrimoniu 2016-2022, acesta este amenințat de efectele combinate ale schimbărilor climatice, ale altor schimbări de mediu, ale intervenției umane, precum și de riscuri legate de securitate. Pe teritoriul regiunii există numeroase obiective construite, parte a patrimoniului național, lăcașuri de cult și muzee și colecții publice. Potrivit Studiului de Impact asupra Situației Monumentelor Istorice, în regiune există un număr de 807 monumente istorice de tip A, din care 311 monumente istorice sunt situate în mediul urban și 496 în rural. Cu toate acestea, în ultimii ani, un număr mic de obiective de patrimoniu din regiune a beneficiat de investiții semnificative pentru restaurarea și valorificarea în scop turistic.

În ceea ce privește patrimoniul natural, în regiunea Sud-Muntenia există un număr de 72 arii protejate de interes național (Parcul Național Piatra Craiului, Parcul Natural Bucegi, Parcul Natural Comana, Rezervația Manafu, Rezervația Teșila, Pădurea Troianu, Rezervația Naturală Cama Dinu Păsărica, lacul Suhaia, APSA Iezer Călărași etc.), ceea ce reprezintă un important potențial de valorificare a acestor zone.

Regiunea mai dispune și de un patrimoniu semnificativ de centre de agrement și baze turistice (tabere școlare) a căror capacitate a scăzut mult în ultimii ani, în principal din cauza investițiilor scăzute în infrastructură și a degradării. Astfel, în

regiune există un număr de 14 tabere pentru elevi și preșcolari, care sunt localizate atât în mediul urban, cât și în mediul rural al regiunii.

În contextul actual, chiar dacă la nivel județean nu există strategii dedicate dezvoltării turismului (cu excepția județului Dâmbovița), se intenționează finanțarea proiectelor care implică punerea în valoare a patrimoniului cultural valoros și a potențialului turistic. Un exemplu de proiect cu impact mare este dezvoltarea infrastructurii de turism în zona Padina-Peștera, inițiativă complementară dezvoltării turistice de pe Valea Prahovei.

În perioada 2007–2013 au fost reabilitate 9 infrastructuri turistice, ce au fost vizitate de peste 120 000 de turiști, iar în 2014–2020 au fost depuse 12 proiecte. Totodată, în perioada 2007–2013 au fost reabilitate 13 obiective de patrimoniu, iar în perioada 2014–2020 au fost depuse 50 de proiecte.

**Obiectiv strategic 7 – Dezvoltarea capacității administrative a AMPOR:**

Capacitatea administrativă a ADR SM este relativ scăzută, în contextul în care va deveni autoritate de management.

Personalul ADR/ AM POR SM are o experiență bogată, mulți dintre angajați lucrând în domeniul fondurilor europene din perioada de dinaintea aderării României la UE. Mediul privat poate deveni mai atractiv pentru aceste persoane, dacă se oferă o salarizare mai competitivă și condiții de lucru mai bune. Și sectorul public poate atrage resursa umană a ADR, urmare a modificărilor apărute în domeniul salarizării funcționarilor publici. Astfel, dacă nu sunt alocate suficiente fonduri pentru buna desfășurare și gestionarea programului, există riscul pierderii

personalului cu experiență și al imposibilității de atragere de personal suplimentar înalt calificat.

Asistența tehnică va finanța cheltuielile de funcționare ale ADR, dar și cheltuieli legate de profesionalizarea personalului, procedurizarea activității, îmbunătățirea relației cu beneficiarii etc.

### **STRATEGIA DE SPECIALIZARE INTELIGENTĂ 2021 – 2027**

Elaborată sub coordonarea Agenției pentru Dezvoltare Regională Sud-Muntenia în strânsă colaborare cu partenerii locali și regionali, **Strategia de Specializare Inteligentă 2021-2027** furnizează un cadru coerent pentru dezvoltarea viitoare a regiunii, bazată pe conceptul de specializare inteligentă. În acest sens, acest document de programare reprezintă o bază strategică pentru elaborarea proiectelor de finanțare din fonduri externe/comunitare, naționale și locale ce au drept scop dezvoltarea durabilă a regiunii Sud-Muntenia. Documentul urmărește ghidarea într-o manieră pragmatică, a actorilor relevanți din regiune, astfel încât intervențiile și activitățile necesare creării unei regiuni dinamice și competitive, bazate pe inovare și digitalizare să se concentreze asupra priorităților cheie aplicate sectoarelor de specializare inteligentă.

Totodată, acest document strategic își propune ca, respectând principiul concentrării tematice, să continue și să actualizeze direcțiile de dezvoltare formulate atât de documentele strategice de la nivel național (Strategia Națională de Dezvoltare 2014 - 2020, Strategia Națională de Cercetare, Dezvoltare și Inovare 2014 - 2020), cât și de cele de la nivel regional (Planul de Dezvoltare Regională 2014 – 2020 și Strategia de Specializare Inteligentă 2014 – 2020 a regiunii Sud-Muntenia).

De altfel, asigurarea continuității viziunii strategice în domeniul dezvoltării regionale reprezintă una dintre recomandările majore ale Comisiei Europene, care a subliniat constant în dialogul instituțional cu România, importanța existenței și continuității viziunii strategice în domeniul dezvoltării regionale pe termen lung (20 de ani), precum și necesitatea utilizării experienței acumulate în perioada 2014 - 2020.

În același timp, la baza elaborării acestei strategii au stat recomandările formulate de Comisia Europeană în Rapoartele de Țară pentru România 2019 și 2020, prevederile Pactului Ecologic European, ale Programului Național de Reformă 2020 și direcțiile de acțiune ale Strategiei Naționale de Cercetare, Inovare și Specializare Inteligentă a României 2021 – 2027.

Strategia este totodată armonizată cu principalul document strategic de la nivel regional – Planul de Dezvoltare Regională 2021 – 2027 și ține seama de lecțiile învățate în perioada de implementare trecută.

Specializarea inteligentă presupune măsuri specifice la nivelul anumitor sectoare și domenii de activitate cheie, care să conducă la creșterea valorii adăugate generată de regiune, valorificarea resurselor și a avantajelor competitive ale regiunii, înglobarea unui nivel crescând al inovării în procesele economice și implicit creșterea nivelului indicatorilor socio-economiци și a calității vieții în regiune.

Bazată pe concluziile analizei socio-economiци, pe avantajele comparative ale regiunii, pe punctele tari și oportunitățile acesteia, strategia, prin structură și conținut urmărește formularea unui răspuns coerent și articulat la problemele și punctele slabe ale regiunii, prin propunerea unei viziuni strategice ce susține dezvoltarea economică inteligentă a regiunii, concomitent cu dezvoltarea capacității

acesteia de a se adapta și de a putea răspunde la principalele provocări societale actuale în vederea realizării tranziției la o economie bazată pe cunoaștere.

### **Viziunea**

*„Regiunea Sud-Muntenia inovează și își dezvoltă competitivitatea economică pe plan intern și internațional, prin dezvoltarea ecosistemului regional de inovare, dezvoltarea competențelor pentru tranziția industrială, energetică și către o economie circulară și îmbunătățirea condițiilor cadru pentru specializare inteligentă”.*

Prin implementarea măsurilor și direcțiilor de acțiune prevăzute, regiunea Sud-Muntenia va genera pe termen mediu un vector de dezvoltare durabilă și competitivă. Astfel, sectoarele și domeniile cheie identificate la nivel regional ca nucleu al specializării inteligente, prin implementarea acțiunilor specifice din strategie vor influența economia regională astfel:

- ⇒ Creșterea nivelului de cercetare, dezvoltare și inovare tehnologică și generarea de produse și servicii competitive și cu valoare adăugată ridicată;
- ⇒ Generarea de produse și servicii competitive atât pe plan intern cât și extern, precum și de activități conexe ce favorizează incluziunea;
- ⇒ Stimularea activităților de cercetare, dezvoltare și inovare, transfer tehnologic și în celelalte ramuri ale economiei regionale;
- ⇒ Creșterea atractivității regiunii pentru piețele externe, atât de producție cât și de desfacere;
- ⇒ Crearea unui context favorabil pentru o dezvoltare durabilă la nivel regional și național.

## **Misiunea**

În ceea ce privește misiunea regiunii Sud-Muntenia, aceasta constă în mobilizarea și coordonarea actorilor implicați (mediul antreprenorial, instituțiile de cercetare-dezvoltare, instituțiile de învățământ superior, autoritățile publice locale și societatea civilă) în realizarea măsurilor, a acțiunilor și a proiectelor de investiții propuse, în vederea atingerii obiectivelor finale.

Regiunea se concentrează în a fructifica într-un mod creativ potențialul natural al regiunii, în special cel agricol și cel turistic, unde deține avantaje competitive unice la nivelul României și al Europei.

Unul dintre punctele forte ale regiunii este dezvoltarea industrială în domeniul fabricării de autovehicule, de echipamente de producție și al producției de piese și componente pentru acestea două. În aceste domenii „forte” se dezvoltă centre de excelență și infrastructură de sprijin a inovării și transferului tehnologic, bazate pe înalta tehnologie și se dezvoltă industrii și servicii noi în punctele cu potențial maxim. Inovarea economică este potențată de inovarea socială și de inovarea în protejarea și valorificarea mediului înconjurător, cu aplicabilitate în bioeconomie - dezvoltarea economiei circulare.

Identitatea culturală este factorul principal de atracție al zonei, generează dezvoltarea unui turism responsabil și modern, valorificând nișe emergente care vor cunoaște o puternică dezvoltare în următorul orizont de programare strategică.

## 4. STRATEGIA DE DEZVOLTARE A LOCALITĂȚII

### 4.1 OBIECTIVUL GENERAL

Strategia de dezvoltare locală asigură cadrul, viziunea și direcția necesare pentru implementarea unor acțiuni care să constituie asigurarea unei creșteri continue și sustenabile a calității vieții locuitorilor comunei Gornet, prin implementarea de politici economice și sociale viabile, pe bază de obiective specifice clare, realiste și cuantificabile.

### 4.2 OBIECTIVE SPECIFICE

Pentru îndeplinirea obiectivului general al strategiei de dezvoltare locală sunt necesare a fi îndeplinite următoarele obiective specifice:

Nr. crt.	Domenii de acțiune	Obiective specifice
1.	Infrastructură	OS 1: Dezvoltarea, extinderea, modernizarea și reabilitarea infrastructurii rutiere OS 2: Dezvoltarea, extinderea, modernizarea și reabilitarea rețelelor tehnico-edilitare OS 3: Prevenirea dezastrelor naturale
2.	Capacitate administrativă	OS 4: Modernizarea serviciilor administrației publice locale OS 5: Administrație publică locală orientată către cetățeni OS 6: Înființarea, extinderea, modernizarea, reabilitarea și dotarea clădirilor publice
3.	Transportul în comun	OS 7: Extinderea și modernizarea transportului în comun
4.	Protecția mediului	OS 8: Dezvoltarea de proiecte care aduc beneficii mediului înconjurător
5.	Turismul	OS 9: Punerea în operă de campanii de promovare a turismului



Nr. crt.	Domenii de acțiune	Obiective specifice
6.	Agricultura	OS 10: Susținerea unei agriculturi ecologice OS 11: Implementarea de politici de sprijin pentru fermieri
7.	Sistemul educațional	OS 12: Înființarea, extinderea, modernizarea, reabilitarea și dotarea unităților de învățământ OS 13: Creșterea calității procesului educațional
8.	Asistența medicală	OS 14: Înființarea, extinderea, modernizarea, reabilitarea și dotarea unităților medicale OS 15: Creșterea calității actului medical OS 16: Îmbunătățirea stării de sănătate a populației
9.	Mediul de afaceri	OS 17: Implementarea de politici de sprijin pentru antreprenori
10.	Activitatea culturală și sportivă	OS 18: Investiții durabile în domeniile cultural și sportiv OS 19: Înființarea, extinderea, modernizarea, reabilitarea și dotarea așezămintelor culturale
11.	Serviciile sociale	OS 20: Implementarea de programe care vizează reducerea sărăciei și incluziunea socială a categoriilor de populație defavorizate

### **4.3 DOMENII DE ACȚIUNE**

Pentru îndeplinirea obiectivului general al Strategiei de Dezvoltare Locală vor fi întreprinse acțiuni în principalele domenii de interes de la nivelul local, după cum urmează:

- Infrastructura;
- Capacitatea administrativă;
- Transportul în comun;
- Protecția mediului;

- Turismul;
- Agricultura;
- Sistemul educațional;
- Asistența medicală;
- Mediul de afaceri;
- Activitatea culturală și sportivă;
- Serviciile sociale.

### **Infrastructura**

În cadrul prezentei strategii, infrastructura este alcătuită din rețeaua de transport (rutier și feroviar) și rețelele tehnico-edilitare (rețele de alimentare cu apă și colectarea apelor uzate, alimentarea cu gaze naturale, alimentarea cu energie electrică și iluminat public).

Prin intermediul rețelelor de transport oamenii se deplasează dintr-un loc în altul pentru satisfacerea nevoilor. Totodată, prin intermediul rețelelor de transport bunurile sunt transportate dintr-un loc în altul. Transportul de mărfuri joacă un rol crucial pentru dezvoltarea economică și pentru bunăstarea unei națiuni. El leagă producătorii de consumatori, punând bunurile și serviciile la dispoziția acestora din urmă. Lanțul de distribuție este esențial pentru orice proces productiv și are impact direct asupra eficienței economice, competitivității sau productivității factorilor de producție. Calitatea și dezvoltarea acestui tip de serviciu depinde esențial de starea infrastructurii de transport. Infrastructura de transport reprezintă un element esențial al potențialului economiei locale.

Absența unei infrastructuri de transport satisfăcătoare se răsfrânge în economia și viața socială de la nivelul localității.

Infrastructura tehnico-edilitară de la nivelul localității are un impact semnificativ pentru calitatea vieții celor din comunitate. Accesul fiecărei gospodării la infrastructura edilitară sporește condițiile de viață ale celor care locuiesc în cadrul acesteia. Pe lângă beneficiarii privați de la nivel local, și mediul de afaceri existent în localitate are nevoie de o infrastructură tehnico-edilitară accesibilă și modernă.

Infrastructura modernă și eficientă de la nivel local dezvoltă localitatea din punct de vedere socio-economic, oferind oportunități de dezvoltare și condiții bune de locuit, stârnind interesul celor care doresc să-și clădească o familie în comunitatea locală sau să dezvolte o afacere pe raza localității.

### **Capacitatea administrativă**

Administrația publică locală este alcătuită din Consiliul Local, ca autoritate deliberativă și din Primar, ca autoritate executivă. Pentru îndeplinirea atribuțiilor ce îi revin primarului, acesta este ajutat de aparatul de specialitate.

Administrația publică locală asigură prestarea serviciilor publice și asigură relația dintre stat și cetățeni.

Pentru a beneficia de servicii publice moderne, de calitate și la nivelul standardelor europene și pentru a avea o relație facilă în relația cu statul, cetățenii trebuie să beneficieze de un aparat administrativ bine pregătit, orientat către modernizare și cu o bună capacitate administrativă.

### **Transportul în comun**

Transportul în comun asigură deplasarea cetățenilor în interiorul localității sau în exteriorul acesteia, asigurând legătura persoanelor din localitate cu localitățile vecine.

Un transport în comun bine dezvoltat reprezintă un factor important în susținerea și dezvoltarea economiei locale.

Rețeaua de transport în comun trebuie să fie modernă, eficientă și accesibilă, astfel încât efectele produse de existența acesteia la nivelul localității să fie maximizate.

Pe lângă importanța economică a rețelei de transport în comun, aceasta are efecte benefice și în domeniul social, asigurând interacțiunea cetățenilor. Mediul înconjurător beneficiază de efectele produse de o rețea de transport modernă.

Drept urmare, o rețea de transport bine dezvoltată oferă oportunități economice cu impact major în dezvoltarea localității și condiții de viață mult mai bune pentru locuitorii acesteia.

### **Protecția mediului**

Protecția mediului reprezintă ansamblul reglementărilor, măsurilor și acțiunilor care au ca scop menținerea, protejarea și îmbunătățirea condițiilor naturale de mediu, precum și reducerea sau eliminarea poluării mediului înconjurător și a surselor de poluare. Protejarea mediului înconjurător în beneficiul generațiilor viitoare reprezintă una din provocările majore ale epocii noastre. Poluarea are consecințe grave asupra sănătății cetățenilor.

Protecția mediului presupune:

- Gospodărirea rațională a resurselor;
- Reconstrucția ecologică a mediului;
- Evitarea poluării mediului;
- Evitarea dezechilibrului prin conservarea naturii;
- Descoperirea cauzelor care afectează mediul;
- Proiecte complexe, rațional fundamentate.

Având în vedere impactul major al calității mediului în sănătatea cetățenilor, sunt necesare a fi întreprinse acțiuni concrete pentru protecția mediului.

### **Turismul**

Turismul reprezintă activitatea realizată cu scop recreativ sau pentru odihnă, aceasta se desfășoară pe o perioada de timp mai lungă sau mai scurtă.

Turismul este cea mai puternică ramură economică la nivel mondial.

Turismul este benefic nu numai pentru vizitatori, ci și pentru economiile locale. Marele beneficiu al acestei industrii este că implică o forță de muncă destul de consistentă, dar și faptul că multe dintre întreprinderile care operează în cadrul acesteia sunt unități mici.

Pentru o comunitate locală, turismul oferă o gamă largă de beneficii, drept urmare sunt necesare a fi întreprinse acțiuni concrete pentru dezvoltarea obiectivelor turistice și sprijinirea operatorilor din acest domeniu.

### **Agricultura**

Agricultura este știința și arta cultivării plantelor și a creșterii animalelor. Agricultura s-a dezvoltat încă din cele mai vechi timpuri și continuă să rămână și azi un domeniu vital al societății.

Rămâne unica sursă de hrană, un furnizor important de materie primă pentru industrie și totodată un vector al economiei moderne.

Modelul european de abordare a agriculturii se bazează pe un sector competitiv, orientat spre piață, îndeplinind, totodată, și alte funcții, cum ar fi protejarea mediului înconjurător, oferirea unor așezări mai convenabile pentru populația din spațiul rural, precum și integrarea agriculturii cu mediul înconjurător.

Pentru o comunitate locală, agricultura oferă o gamă largă de beneficii, drept urmare sunt necesare a fi întreprinse acțiuni concrete pentru dezvoltarea sectorului agricol și sprijinirea fermierilor.

### **Sistemul educațional**

Sistemul educațional reprezintă ansamblul unităților și instituțiilor de învățământ de diferite tipuri, niveluri și forme de organizare a activității de educație și instruire, care asigură desfășurarea procesului educațional al populației școlare din toate nivelurile de învățământ, în vederea formării profesionale și umane a acestora.

Chiar dacă sistemul educațional este reglementat la nivel național, autoritățile publice locale au un rol esențial în asigurarea unui climat corespunzător pentru desfășurarea în bune condiții a procesului educațional.

Educația are un rol esențial în dezvoltarea socio-economică și sustenabilă a comunității locale, drept urmare sunt necesare a fi întreprinse acțiuni concrete pentru dezvoltarea sistemului de educație.

### **Asistența medicală**

Asistența medicală are ca scop menținerea și îmbunătățirea sănătății prin prevenirea, diagnosticarea și tratarea bolilor, a leziunilor și a altor deficiențe.

Scopul asistenței medicale comunitare constă în îmbunătățirea stării de sănătate a populației prin asigurarea echitabilă a accesului la servicii de sănătate tuturor persoanelor din fiecare comunitate, indiferent de statutul socio-economic, nivelul de educație, amplasarea acestora în mediul urban sau rural sau de distanța față de furnizorul de servicii medicale.

Pentru asigurarea unor servicii rapide, accesibile și de calitate este necesar a fi dezvoltat sistemul sanitar de la nivelul localității prin acțiuni de modernizare a unităților sanitare, dar și prin asigurarea personalului medical de specialitate.

Viața socio-economică depinde de sănătatea persoanelor din comunitate, drept urmare și pentru acest domeniu sunt necesare acțiuni din partea autorității publice locale.

### **Mediul de afaceri**

Mediul de afaceri este reprezentat de operatorii economici care își desfășoară activitatea pe raza localității.

Mediul de afaceri contribuie semnificativ la dezvoltarea din punct de vedere economic a localității, oferind oportunități de angajare pentru populație, dar și prin contribuțiile ce revin comunității aferente taxelor și impozitelor.

Până a fi culese roade de natură economică de la mediul de afaceri, acesta trebuie sprijinit prin acțiuni concrete, astfel încât acesta să se poată dezvolta.

### **Activitatea culturală și sportivă**

Activitatea culturală și sportivă are un rol deosebit în menținerea sănătății fizice și psihice a populației.

Sportul și-a dovedit caracterul educativ și formativ, indiferent de tipul de societate și ideologie, acționând pentru sănătate, socializare, dezvoltare economică și dezvoltarea personalității umane în ansamblul ei.

La fel de importantă pentru dezvoltarea umană este și activitatea culturală, reprezentată de artă, muzică, religie, tradiții etc., aceasta oferind o gamă largă de beneficii pentru locuitorii unei comunități, contribuind în procesul de educare și formare a acestora.

Grija pentru dezvoltarea personalității umane prin intermediul activităților culturale și sportive trebuie să fie o prioritate pentru comunitatea locală.

### **Serviciile sociale**

Serviciile sociale reprezintă activitatea sau ansamblul de activități realizate pentru a răspunde nevoilor sociale, precum și celor speciale, individuale, familiale sau de grup, în vederea depășirii situațiilor de dificultate, prevenirii și combaterii riscului de excluziune socială, promovării incluziunii sociale și creșterii calității vieții. Principalul furnizor public de servicii sociale este autoritatea administrației publice locale prin serviciul public de asistență socială.

După categoriile de beneficiari, serviciile sociale pot fi clasificate în:

- servicii sociale destinate copilului și/sau familiei,
- servicii sociale destinate persoanelor cu dizabilități,
- servicii sociale destinate persoanelor vârstnice,
- servicii sociale destinate victimelor violenței în familie,
- servicii sociale destinate persoanelor fără adăpost,
- servicii sociale destinate persoanelor cu diferite adicții, respectiv consum de alcool, droguri, alte substanțe toxice, internet, jocuri de noroc etc.,
- servicii sociale destinate victimelor traficului de persoane,
- servicii sociale destinate persoanelor private de libertate, persoanelor sancționate cu măsură educativă sau pedeapsă neprivativă de libertate aflate în supravegherea serviciilor de probațiune etc.



#### **4.4 ANALIZA SWOT**

Identificarea domeniilor de acțiune prioritare pentru îmbunătățirea calității vieții în Comuna Gornet, a fost posibilă cu ajutorul unuia dintre cele mai utilizate instrumente în activitatea de planificare, așa-numita analiză SWOT.

Analiza SWOT este o tehnică de evaluare a performanței, a concurenței, a riscului și a potențialului unei organizații. Aceasta oferă o imagine de ansamblu nu doar asupra performanței organizației la momentul actual, ci și proiecția realistă a stării acesteia pentru o perioadă mai scurtă sau mai lungă de timp.



Analiza SWOT este o metodă eficientă, utilizată în cazul planificării strategice pentru identificarea potențialului, priorităților și pentru crearea unei viziuni comune de realizare a strategiei de dezvoltare.

Punctele tari și punctele slabe sunt concepute „statice”, bazate pe parametrii descriptivi ai unei zone, într-o perioadă determinată de timp – „ceea ce există”. Oportunitățile și amenințările au în vedere viitorul, și se referă la alegerile pe care le au de făcut persoanele implicate în procesul de planificare – „ceea ce va fi”.

- Punctele tari (en. Strengths) descriu atuurile pe care le deține subiectul analizei. Acestea trebuie identificate în ideea de a optimiza utilizarea lor la maxim pentru a obține avantaje, reprezentând baza pe care poate fi realizat și continuat/susținut un succes continuu. Punctele tari pot fi tangibile sau

intangibile. Ele pot include competențe umane, elemente de infrastructură, tehnologii, resurse financiare etc.

- **Punctele slabe** (en. Weaknesses) sunt acele elemente interne care împiedică subiectul analizei să își desfășoare activitatea la nivelul optim. Acestea sunt domenii care trebuie îmbunătățite pentru creșterea competitivității sau pentru îndeplinirea altor obiective asumate.
- **Oportunitățile** (en. Opportunities) se referă la factorii externi favorabili care pot fi utilizați pentru a obține un avantaj. Acestea trebuie identificate, recunoscute și valorificate ori de câte ori apar. Oportunitățile pot apărea din partea autorităților/factorilor de decizie/politici etc.
- **Amenințările** (en. Threats) se referă la factorii externi care au potențialul de a dăuna subiectului analizei și care periclitizează dezvoltarea. Împreună cu punctele slabe, prezintă partea de vulnerabilitate a subiectului analizei. Acestea sunt incontrollable, de aceea este bine să fie identificate din timp ca potențiali factori de risc.

În esență, analiza SWOT ne transmite cel mai important mesaj, acela de identificare a stării de fapt, datorită căruia, indiferent de obiectivele stabilite, procesul decizional ar trebui să includă următoarele elemente:

- 1. Construiește pe punctele tari;**
- 2. Elimină punctele slabe;**
- 3. Îndepărtează amenințările;**
- 4. Exploatează oportunitățile.**

Pornind de la analiza atentă a tuturor aspectelor sociale, economice, structurale și de mediu, prezentate mai jos, am urmărit îndeaproape identificarea celor mai potrivite acțiuni pentru îmbunătățirea calității vieții, pe principii de dezvoltare durabilă, care să conducă către produsul final, acela al Strategiei de dezvoltare a comunei Gornet pentru perioada 2021-2027.

### **Infrastructură**

<p style="text-align: center;"><b><u>Puncte tari</u></b></p> <ul style="list-style-type: none"><li>• acces la rețeaua de drumuri județene și naționale;</li><li>• existența alimentării cu energie electrică;</li><li>• existența alimentării cu apă potabilă;</li><li>• existența iluminatului public modernizat;</li><li>• ponderea mare a drumurilor asfaltate;</li><li>• existența rețelei de gaze în satul reședință de comună.</li></ul>	<p style="text-align: center;"><b><u>Puncte slabe</u></b></p> <ul style="list-style-type: none"><li>• existența unor drumuri pietruite și de pământ;</li><li>• fondurile limitate pentru reabilitarea și modernizarea infrastructurii existente;</li><li>• la nivelul comunei nu există rețea de canalizare și stație de epurare a apelor uzate;</li><li>• lipsa unei rețele de alimentare cu gaze naturale în toată comuna.</li></ul>
<p style="text-align: center;"><b><u>Oportunități</u></b></p> <ul style="list-style-type: none"><li>• posibilitatea accesării de fonduri structurale pentru infrastructură;</li><li>• posibilitatea accesării de fonduri guvernamentale pentru infrastructură;</li><li>• posibilitatea încheierii unor parteneriate pentru dezvoltarea infrastructurii;</li><li>• reabilitarea și modernizarea infrastructurii existente.</li></ul>	<p style="text-align: center;"><b><u>Amenințări</u></b></p> <ul style="list-style-type: none"><li>• fenomenele meteorologice pot afecta infrastructura existentă sau pot provoca dezastre naturale;</li><li>• instabilitatea decidenților politici;</li><li>• fluctuația cursului valutar;</li><li>• instabilitatea legislativă;</li><li>• insuficiența fondurilor europene și guvernamentale pentru infrastructură;</li><li>• orientarea programelor europene și guvernamentale spre alte zone considerate prioritare;</li><li>• resurse financiare insuficiente pentru</li></ul>

	finanțarea și/sau co-finanțarea proiectelor pentru infrastructură.
--	--

### Capacitate administrativă

<p style="text-align: center;"><b><u>Puncte tari</u></b></p> <ul style="list-style-type: none"> <li>• strânsă colaborare cu cetățeanul;</li> <li>• bună colaborare cu instituțiile de la nivel local, județean și național;</li> <li>• participarea personalului la activități de formare continuă;</li> <li>• buna colaborare între Consiliul Local și Primar;</li> <li>• transparența actului administrativ;</li> <li>• o echipă de management orientată spre dezvoltare;</li> <li>• existența procedurilor ce reglementează fluxul de documente în instituție.</li> </ul>	<p style="text-align: center;"><b><u>Puncte slabe</u></b></p> <ul style="list-style-type: none"> <li>• personalul insuficient pentru acoperirea volumului de muncă;</li> <li>• resurse financiare limitate pentru susținerea pregătirii profesionale a personalului;</li> <li>• lipsa personalului specializat în diverse compartimente;</li> <li>• lipsa unor proiecte care să asigure dezvoltarea proceselor digitale instituționale;</li> <li>• dificultăți legate de aplicarea curentă a noilor acte normative din cauza multitudinii și complexității acestora.</li> </ul>
<p style="text-align: center;"><b><u>Oportunități</u></b></p> <ul style="list-style-type: none"> <li>• posibilitatea accesării de fonduri structurale pentru dezvoltarea capacității administrative;</li> <li>• posibilitatea accesării de fonduri guvernamentale pentru dezvoltarea capacității administrative;</li> <li>• posibilitatea încheierii unor parteneriate pentru dezvoltarea capacității administrative;</li> <li>• îmbunătățirea capacității profesionale a personalului din administrația publică locală prin cursuri de perfecționare;</li> <li>• schimbul de experiență cu alte administrații publice;</li> </ul>	<p style="text-align: center;"><b><u>Amenințări</u></b></p> <ul style="list-style-type: none"> <li>• instabilitatea decidenților politici;</li> <li>• instabilitatea legislativă;</li> <li>• insuficiența fondurilor europene și guvernamentale pentru dezvoltarea capacității administrative;</li> <li>• orientarea programelor europene și guvernamentale spre alte zone considerate prioritare;</li> <li>• resurse financiare insuficiente pentru finanțarea și/sau co-finanțarea proiectelor pentru dezvoltarea capacității administrative.</li> </ul>

- contractarea unor servicii specializate în management de proiect.

### Transportul în comun

<p style="text-align: center;"><b><u>Puncte tari</u></b></p> <ul style="list-style-type: none"> <li>• conectivitatea cu celelalte localități învecinate;</li> <li>• conectivitatea cu reședința de județ;</li> <li>• conectivitatea cu capitala București.</li> </ul>	<p style="text-align: center;"><b><u>Puncte slabe</u></b></p> <ul style="list-style-type: none"> <li>• inexistența unei rețele care să asigure transportul în interiorul localității;</li> <li>• limitarea financiară a operatorului în ceea ce privește modernizarea flotei de transport;</li> <li>• limitarea financiară pentru modernizarea stațiilor de așteptare.</li> </ul>
<p style="text-align: center;"><b><u>Oportunități</u></b></p> <ul style="list-style-type: none"> <li>• posibilitatea accesării de fonduri structurale pentru dezvoltarea transportului în comun;</li> <li>• posibilitatea accesării de fonduri guvernamentale pentru dezvoltarea transportului în comun;</li> <li>• posibilitatea încheierii unor parteneriate pentru dezvoltarea transportului în comun;</li> <li>• îmbunătățirea relației cu operatorul de transport;</li> <li>• modernizarea stațiilor de așteptare.</li> </ul>	<p style="text-align: center;"><b><u>Amenințări</u></b></p> <ul style="list-style-type: none"> <li>• instabilitatea financiară a operatorului de transport;</li> <li>• instabilitatea legislativă;</li> <li>• insuficiența fondurilor europene și guvernamentale pentru dezvoltarea transportului în comun;</li> <li>• orientarea programelor europene și guvernamentale spre alte zone considerate prioritare;</li> <li>• resurse financiare insuficiente pentru finanțarea și/sau co-finanțarea proiectelor pentru dezvoltarea transportului în comun;</li> <li>• modificarea prețurilor pentru transport;</li> <li>• fluctuația prețurilor pentru carburanți.</li> </ul>

### Protecția mediului

<p style="text-align: center;"><b><u>Puncte tari</u></b></p> <ul style="list-style-type: none"> <li>• calitatea aerului este bună;</li> </ul>	<p style="text-align: center;"><b><u>Puncte slabe</u></b></p> <ul style="list-style-type: none"> <li>• lipsa colectării selective a deșeurilor;</li> </ul>
---	--

<ul style="list-style-type: none"> <li>• suprafețe mari de spații verzi;</li> <li>• poluarea scăzută prin lipsa aglomerației urbane, lipsa aglomerației rutiere, dar și a industriei mai puțin dezvoltate;</li> <li>• colectarea deșeurilor menajere;</li> <li>• existența iluminatului public modernizat cu becuri LED.</li> </ul>	<ul style="list-style-type: none"> <li>• insuficienta preocupare a populației și a operatorilor economici pentru acțiunile de protecție a mediului;</li> <li>• depozitarea necontrolată a deșeurilor rezultate din activitățile gospodărești;</li> <li>• slaba informare în rândul micilor întreprinzători, dar și în rândul populației, cu privire la legislația specifică în domeniul mediului;</li> <li>• lipsa unor stații de încărcare electrice;</li> <li>• lipsa unor surse de energie verde.</li> </ul>
<p style="text-align: center;"><b><u>Oportunități</u></b></p> <ul style="list-style-type: none"> <li>• posibilitatea accesării de fonduri structurale pentru protecția mediului;</li> <li>• posibilitatea accesării de fonduri guvernamentale pentru protecția mediului;</li> <li>• posibilitatea încheierii unor parteneriate pentru protecția mediului;</li> <li>• îmbunătățirea relației cu operatorul economic care prestează serviciile de colectare a deșeurilor;</li> <li>• campanii de conștientizare asupra populației și a mediului de afaceri cu privire la importanța protecției mediului;</li> <li>• identificarea unor surse de energie verde;</li> <li>• colectarea selectivă a deșeurilor;</li> <li>• campanii de împădurire și de înmulțire a spațiilor verzi.</li> </ul>	<p style="text-align: center;"><b><u>Amenințări</u></b></p> <ul style="list-style-type: none"> <li>• instabilitatea financiară a operatorului economic care prestează serviciile de colectare a deșeurilor;</li> <li>• instabilitatea legislativă;</li> <li>• insuficiența fondurilor europene și guvernamentale pentru protecția mediului;</li> <li>• orientarea programelor europene și guvernamentale spre alte zone considerate prioritare;</li> <li>• resurse financiare insuficiente pentru finanțarea și/sau co-finanțarea proiectelor pentru protecția mediului;</li> <li>• schimbările climatice;</li> <li>• lipsa preocupării populației și a operatorilor economici pentru protecția mediului.</li> </ul>

## Turismul

<p style="text-align: center;"><b><u>Puncte tari</u></b></p> <ul style="list-style-type: none"><li>• nivel de poluare scăzut, ceea ce conferă comunei un nivel de atractivitate crescut;</li><li>• existența Festivalului Zmeurei;</li><li>• existența unui relief prielnic pentru sporturile de tip motocros și drumeții.</li></ul>	<p style="text-align: center;"><b><u>Puncte slabe</u></b></p> <ul style="list-style-type: none"><li>• promovarea slabă a turismului local;</li><li>• lipsa acțiunilor concertate, în sensul schimbărilor de mentalitate în rândul populației;</li><li>• lipsa unor zone amenajate pentru agrement;</li><li>• lipsa spațiilor amenajate pentru pescuit sportiv și/sau recreativ și a celor de agrement.</li></ul>
<p style="text-align: center;"><b><u>Oportunități</u></b></p> <ul style="list-style-type: none"><li>• posibilitatea accesării de fonduri structurale pentru dezvoltarea turismului local;</li><li>• posibilitatea accesării de fonduri guvernamentale pentru dezvoltarea turismului local;</li><li>• posibilitatea încheierii unor parteneriate pentru dezvoltarea turismului local;</li><li>• campanii de conștientizare asupra populației și a mediului de afaceri cu privire la importanța dezvoltării sectorului turistic;</li><li>• campanii de promovare a turismului local;</li><li>• sprijinirea mediului de afaceri din domeniul turistic.</li></ul>	<p style="text-align: center;"><b><u>Amenințări</u></b></p> <ul style="list-style-type: none"><li>• instabilitatea legislativă;</li><li>• insuficiența fondurilor europene și guvernamentale pentru dezvoltarea turismului local;</li><li>• orientarea programelor europene și guvernamentale spre alte zone considerate prioritare;</li><li>• resurse financiare insuficiente pentru finanțarea și/sau co-finanțarea proiectelor pentru dezvoltarea turismului local;</li><li>• schimbările climatice;</li><li>• migrarea turistică către alte regiuni care își exploatează potențialul;</li><li>• lipsa de preocupare a populației și a operatorilor economici pentru dezvoltarea turismului local.</li></ul>

## Agricultura

<p><b><u>Puncte tari</u></b></p> <ul style="list-style-type: none"><li>• existența suprafețelor de teren propice dezvoltării activităților cu specific agricol;</li><li>• suprafața mare de teren arabil existent la nivelul localității;</li><li>• condiții climatice prielnice;</li><li>• resurse umane cu experiență în domeniul agricol;</li><li>• tradiții locale în cultivarea pământului și creșterea animalelor.</li></ul>	<p><b><u>Puncte slabe</u></b></p> <ul style="list-style-type: none"><li>• industrializarea scăzută din sectorul agricol;</li><li>• reticența fermierilor de a se asocia;</li><li>• nivelul scăzut de specialiști în domeniul agriculturii;</li><li>• lipsa unui sistem de irigații;</li><li>• îmbătrânirea forței de muncă din domeniul agriculturii;</li><li>• existența terenurilor nelucrate;</li><li>• lipsa informării privind accesarea fondurilor cu finanțare externă;</li><li>• posibilități de cofinanțare reduse;</li><li>• lipsa unor centre de colectare și valorificare a produselor agricole.</li></ul>
<p><b><u>Oportunități</u></b></p> <ul style="list-style-type: none"><li>• posibilitatea accesării de fonduri structurale pentru dezvoltarea agriculturii;</li><li>• posibilitatea accesării de fonduri guvernamentale pentru dezvoltarea agriculturii;</li><li>• posibilitatea încheierii unor parteneriate pentru dezvoltarea agriculturii;</li><li>• existența subvențiilor pentru agricultură și creșterea animalelor;</li><li>• atragerea unor specialiști în agricultură;</li><li>• încurajarea investițiilor în agricultură;</li><li>• asistență acordată fermierilor în vederea accesării de fonduri nerambursabile.</li></ul>	<p><b><u>Amenințări</u></b></p> <ul style="list-style-type: none"><li>• instabilitatea legislativă;</li><li>• instabilitatea decidenților politici;</li><li>• insuficiența fondurilor europene și guvernamentale pentru dezvoltarea agriculturii;</li><li>• orientarea programelor europene și guvernamentale spre alte zone considerate prioritare;</li><li>• resurse financiare insuficiente pentru finanțarea și/sau co-finanțarea proiectelor pentru dezvoltarea agriculturii;</li><li>• schimbările climatice;</li><li>• condițiile meteorologice neprielnice;</li><li>• creșterea costurilor cu mâna de lucru;</li><li>• creșterea costurilor la semințe și răsaduri de calitate;</li><li>• depopularea mediului rural.</li></ul>

## Sistemul educațional



<p style="text-align: center;"><b><u>Puncte tari</u></b></p> <ul style="list-style-type: none"><li>• personal didactic și auxiliar competent, calificat;</li><li>• conectare la internet;</li><li>• experiența cadrelor didactice în activitatea didactică, management educațional, cât și în utilizarea echipamentelor din dotarea școlii;</li><li>• preocupare constantă pentru îmbunătățirea procesului educațional;</li><li>• existența unităților școlare</li><li>• existența dotărilor care să sprijine performanța școlară;</li><li>• autorități locale interesate de procesul educativ.</li></ul>	<p style="text-align: center;"><b><u>Puncte slabe</u></b></p> <ul style="list-style-type: none"><li>• scăderea calității învățământului la nivel național cu repercusiuni la nivel local;</li><li>• migrarea cadrelor specializate către învățământul urban;</li><li>• lipsa reabilitării și modernizării spațiilor școlare/instituțiilor școlare existente;</li><li>• migrația copiilor către zona urbană;</li><li>• lipsa unor politici educaționale care să fie corelate cu cererea de pe piața muncii;</li><li>• situația materială precară a familiilor;</li><li>• lipsa dotărilor necesare dezvoltării culturii educaționale prin procese digitale;</li><li>• lipsa unei grădinițe cu program prelungit.</li></ul>
<p style="text-align: center;"><b><u>Oportunități</u></b></p> <ul style="list-style-type: none"><li>• posibilitatea accesării de fonduri structurale pentru sectorul educațional;</li><li>• posibilitatea accesării de fonduri guvernamentale pentru sectorul educațional;</li><li>• investiții în infrastructura școlară;</li><li>• posibilitatea încheierii unor parteneriate pentru sectorul educațional;</li><li>• investiții private în domeniul educației;</li><li>• sprijinirea familiilor cu o situație materială precară;</li><li>• promovarea sistemului educațional local;</li></ul>	<p style="text-align: center;"><b><u>Amenințări</u></b></p> <ul style="list-style-type: none"><li>• salarii neatractive pentru cadrele didactice;</li><li>• migrația populației tinere;</li><li>• îmbătrânirea populației;</li><li>• scăderea natalității;</li><li>• instabilitatea decidenților politici;</li><li>• instabilitatea legislativă;</li><li>• insuficiența fondurilor europene și guvernamentale pentru sectorul educațional;</li><li>• resurse financiare insuficiente pentru finanțarea și/sau co-finanțarea proiectelor pentru sectorul educațional.</li></ul>

- motivarea elevilor cu rezultate excelente.

### **Asistența medicală**

<p style="text-align: center;"><b><u>Puncte tari</u></b></p> <ul style="list-style-type: none"> <li>• existența cabinetelor medicale de familie;</li> <li>• existența farmaciei;</li> <li>• existența cabinetului stomatologic;</li> <li>• apropierea față de reședința de județ și de capitala București face posibil accesul la servicii medicale de înalt nivel;</li> <li>• existența celor 2 medici de familie.</li> </ul>	<p style="text-align: center;"><b><u>Puncte slabe</u></b></p> <ul style="list-style-type: none"> <li>• lipsa echipamentelor medicale de ultimă generație;</li> <li>• lipsa personalului de specialitate;</li> <li>• nivelul scăzut de dotare și modernizare a cabinetelor de familie;</li> <li>• imposibilitatea accesării unor servicii medicale zonale de urgență;</li> <li>• lipsa acordării asistenței medicale și sociale la domiciliu, pentru persoanele aflate în dificultate;</li> <li>• slaba preocupare a populației în ceea ce privește monitorizarea stării personale de sănătate.</li> </ul>
<p style="text-align: center;"><b><u>Oportunități</u></b></p> <ul style="list-style-type: none"> <li>• posibilitatea accesării de fonduri structurale pentru dezvoltarea asistenței medicale;</li> <li>• posibilitatea accesării de fonduri guvernamentale pentru dezvoltarea asistenței medicale;</li> <li>• posibilitatea încheierii unor parteneriate pentru dezvoltarea asistenței medicale;</li> <li>• posibilitatea preluării modelelor de bună practică din țările dezvoltate ale Uniunii Europene cu privire la sectorul medical;</li> <li>• atragerea unor investitori privați;</li> <li>• sprijinirea unităților sanitare pentru dotarea și modernizarea acestora.</li> </ul>	<p style="text-align: center;"><b><u>Amenințări</u></b></p> <ul style="list-style-type: none"> <li>• sporirea numărului de locuitori cu afecțiuni medicale;</li> <li>• migrația populației tinere;</li> <li>• îmbătrânirea populației;</li> <li>• instabilitatea decidenților politici;</li> <li>• instabilitatea legislativă;</li> <li>• insuficiența fondurilor europene și guvernamentale pentru dezvoltarea asistenței medicale;</li> <li>• orientarea programelor europene și guvernamentale spre alte zone considerate prioritare;</li> <li>• resurse financiare insuficiente pentru finanțarea și/sau co-finanțarea proiectelor pentru dezvoltarea asistenței medicale.</li> </ul>

### Suținerea mediului de afaceri

<p><b><u>Puncte tari</u></b></p> <ul style="list-style-type: none"><li>• acces la rețeaua de drumuri județene și naționale;</li><li>• existența alimentării cu energie electrică;</li><li>• existența alimentării cu apă potabilă;</li><li>• existența alimentării cu gaze;</li><li>• existența drumurilor asfaltate;</li><li>• apropierea față de reședința de județ și de capitala București;</li><li>• existența forței de muncă disponibilă în localitate;</li><li>• comunicarea bună dintre firmele ce activează în localitate și autoritatea publică locală;</li><li>• infraționalitatea extrem de redusă în localitate.</li></ul>	<p><b><u>Puncte slabe</u></b></p> <ul style="list-style-type: none"><li>• lipsa de forță de muncă specializată;</li><li>• lipsa unei rețele de canalizare și a stației de epurare;</li><li>• lipsa puterea de cumpărare mică a locuitorilor;</li><li>• fondurile limitate pentru susținerea mediului de afaceri;</li><li>• migrarea persoanelor tinere spre mediul urban și străinătate, mai cu seamă a celor cu pregătire profesională înaltă.</li></ul>
<p><b><u>Oportunități</u></b></p> <ul style="list-style-type: none"><li>• posibilitatea accesării de fonduri structurale pentru dezvoltarea mediului de afaceri;</li><li>• posibilitatea accesării de fonduri guvernamentale pentru dezvoltarea mediului de afaceri;</li><li>• posibilitatea încheierii unor parteneriate pentru dezvoltarea mediului de afaceri;</li><li>• posibilitatea atragerii investitorilor;</li><li>• posibilitatea investiții în domeniul agricol;</li><li>• specializarea și calificarea resurselor umane disponibile la</li></ul>	<p><b><u>Amenințări</u></b></p> <ul style="list-style-type: none"><li>• creșterea salariilor minime la nivel național;</li><li>• migrația populației tinere;</li><li>• îmbătrânirea populației;</li><li>• instabilitatea decidenților politici;</li><li>• instabilitatea legislativă;</li><li>• insuficiența fondurilor europene și guvernamentale pentru dezvoltarea mediului de afaceri;</li><li>• orientarea programelor europene și guvernamentale spre alte zone considerate prioritare;</li><li>• resurse financiare insuficiente pentru finanțarea și/sau co-finanțarea proiectelor pentru dezvoltarea mediului de afaceri;</li></ul>

nivelul localității.	<ul style="list-style-type: none"> <li>• fluctuația cursului valutar;</li> <li>• neacordarea creditelor pentru investiții.</li> </ul>
----------------------	---

### **Activitatea culturală și sportivă**

<p style="text-align: center;"><b><u>Puncte tari</u></b></p> <ul style="list-style-type: none"> <li>• existența bibliotecilor locale;</li> <li>• existența celor 2 cămine culturale;</li> <li>• existența lăcașelor de cult;</li> <li>• existența terenului de fotbal și a bazei sportive;</li> <li>• existența terenului sintetic;</li> <li>• existența Ansamblului de Dans;</li> <li>• existența echipei de fotbal.</li> </ul>	<p style="text-align: center;"><b><u>Puncte slabe</u></b></p> <ul style="list-style-type: none"> <li>• lipsa spațiilor destinate activităților sportive în cadrul instituțiilor școlare;</li> <li>• evenimente culturale cu frecvență redusă;</li> <li>• numărul redus de volume existente în cadrul bibliotecii locale;</li> <li>• nevoia de amenajare a spațiilor destinate petrecerii timpului liber;</li> <li>• lipsa facilităților dedicate tineretului;</li> <li>• slaba implicare a mediului de afaceri în activitățile culturale și sportive;</li> <li>• lipsa cursurilor de balet, dans popular, canto și pictură.</li> </ul>
<p style="text-align: center;"><b><u>Oportunități</u></b></p> <ul style="list-style-type: none"> <li>• posibilitatea accesării de fonduri structurale pentru dezvoltarea sectorului cultural și sportiv;</li> <li>• posibilitatea accesării de fonduri guvernamentale pentru dezvoltarea sectorului cultural și sportiv;</li> <li>• posibilitatea încheierii unor parteneriate pentru dezvoltarea sectorului cultural și sportiv;</li> <li>• posibilitatea atragerii investitorilor;</li> <li>• organizarea de evenimente culturale și sportive;</li> <li>• promovarea activităților culturale și sportive;</li> <li>• sprijinirea activităților culturale și sportive.</li> </ul>	<p style="text-align: center;"><b><u>Amenințări</u></b></p> <ul style="list-style-type: none"> <li>• migrația populației tinere;</li> <li>• îmbătrânirea populației;</li> <li>• instabilitatea decidenților politici;</li> <li>• instabilitatea legislativă;</li> <li>• insuficiența fondurilor europene și guvernamentale pentru dezvoltarea sectorului cultural și sportiv;</li> <li>• orientarea programelor europene și guvernamentale spre alte zone considerate prioritare;</li> <li>• lipsa de preocupare a populației pentru activitățile sportive;</li> <li>• resurse financiare insuficiente pentru finanțarea și/sau co-finanțarea proiectelor pentru dezvoltarea sectorului cultural și sportiv.</li> </ul>

### Serviciile sociale

<p style="text-align: center;"><b><u>Puncte tari</u></b></p> <ul style="list-style-type: none"><li>• sprijinirea persoanelor defavorizate;</li><li>• existența asistenților personali;</li><li>• implicarea cultelor în viața socială;</li><li>• orientarea autorității publice locale către dezvoltarea serviciilor sociale.</li></ul>	<p style="text-align: center;"><b><u>Puncte slabe</u></b></p> <ul style="list-style-type: none"><li>• lipsa locuințelor sociale;</li><li>• neacoperirea tuturor categoriilor sociale defavorizate;</li><li>• lipsa unei baze de date bine structurată cu privire la toți beneficiarii serviciilor sociale;</li><li>• lipsa unui centru de îngrijire al bătrânilor;</li><li>• mijloace financiare limitate pentru sprijinirea serviciilor sociale;</li><li>• lipsa unor strategii solide de atragere a voluntariatului;</li><li>• tendința de creștere a beneficiarilor de servicii sociale.</li></ul>
<p style="text-align: center;"><b><u>Oportunități</u></b></p> <ul style="list-style-type: none"><li>• posibilitatea accesării de fonduri structurale pentru dezvoltarea serviciilor sociale;</li><li>• posibilitatea accesării de fonduri guvernamentale pentru dezvoltarea serviciilor sociale;</li><li>• posibilitatea încheierii unor parteneriate pentru dezvoltarea serviciilor sociale;</li><li>• posibilitatea atragerii investitorilor;</li><li>• organizarea de evenimente gratuite pentru persoanele aflate în dificultate;</li><li>• implicarea voluntarilor în activitățile sociale.</li></ul>	<p style="text-align: center;"><b><u>Amenințări</u></b></p> <ul style="list-style-type: none"><li>• migrația populației tinere;</li><li>• îmbătrânirea populației;</li><li>• creșterea beneficiarilor de servicii sociale;</li><li>• instabilitatea decidenților politici;</li><li>• instabilitatea legislativă;</li><li>• insuficiența fondurilor europene și guvernamentale pentru dezvoltarea serviciilor sociale;</li><li>• orientarea programelor europene și guvernamentale spre alte zone considerate prioritare;</li><li>• resurse financiare insuficiente pentru finanțarea și/sau co-finanțarea proiectelor pentru dezvoltarea serviciilor sociale.</li></ul>

#### 4.5 LISTA PROIECTELOR PROPUSE PENTRU PERIOADA 2021-2027

Nr. crt.	DENUMIREA PROIECTULUI	Obiectivul specific la care contribuie proiectul	Potențiale surse de finanțare	Termen de implementare
1.	Refacerea străzilor și a șanțurilor ca urmare a executării lucrărilor de canalizare din satul Gornet	OS 1: Dezvoltarea, extinderea, modernizarea și reabilitarea infrastructurii rutiere	Buget local, fonduri guvernamentale (PNDL II)	2022
2.	Asfaltarea străzilor și a fundăturilor din comuna Gornet	OS 1: Dezvoltarea, extinderea, modernizarea și reabilitarea infrastructurii rutiere	Buget local, fonduri guvernamentale (Anghel Saligny)	2024
3.	Finalizarea lucrărilor de canalizare și a stației de epurare pentru satul Gornet	OS 2: Dezvoltarea, extinderea, modernizarea și reabilitarea rețelelor tehnico-edilitare	Buget local, fonduri guvernamentale (PNDL II)	2022
4.	Înființarea rețelei de gaze în satul Cuib	OS 2: Dezvoltarea, extinderea, modernizarea și reabilitarea rețelelor tehnico-edilitare	Buget local, fonduri guvernamentale (Anghel Saligny)	2024
5.	Extinderea trotuarului pe strada Principală din	OS 1: Dezvoltarea,	Buget local, fonduri	2024

**Strategia de dezvoltare locală a Comunei Gornet, județul Prahova, pentru perioada 2021-2027**

<b>Nr. crt.</b>	<b>DENUMIREA PROIECTULUI</b>	<b>Obiectivul specific la care contribuie proiectul</b>	<b>Potențiale surse de finanțare</b>	<b>Termen de implementare</b>
	satul Gornet (de la casa de gaze până la ieșirea din sat spre pădure)	extinderea, modernizarea și reabilitarea infrastructurii rutiere	guvernamentale (Anghel Saligny)	
6.	Lărgirea DC 43 (drumul de legătură între satul Gornet și satul Cuib)	OS 1: Dezvoltarea, extinderea, modernizarea și reabilitarea infrastructurii rutiere	Buget local, fonduri guvernamentale, fonduri europene	2025
7.	Continuarea înlocuirii rețelei de apă din satele Gornet și Cuib	OS 2: Dezvoltarea, extinderea, modernizarea și reabilitarea rețelelor tehnico-edilitare	Buget local, fonduri guvernamentale, fonduri europene	2025
8.	Înlocuirea parțială a rețelei de gaze din satul Gornet	OS 2: Dezvoltarea, extinderea, modernizarea și reabilitarea rețelelor tehnico-edilitare	Buget local, fonduri guvernamentale, fonduri europene	2024
9.	Înființarea unei stații de pompare a apei potabile în satul Cuib	OS 2: Dezvoltarea, extinderea, modernizarea și reabilitarea	Buget local, fonduri guvernamentale, fonduri europene	2024

Nr. crt.	DENUMIREA PROIECTULUI	Obiectivul specific la care contribuie proiectul	Potențiale surse de finanțare	Termen de implementare
		rețelelor tehnico-edilitare		
10.	Parteneriat pentru refacerea DC 44 (drumul de legătură între satul Nucet și satul Poiana Copăceni)	OS 1: Dezvoltarea, extinderea, modernizarea și reabilitarea infrastructurii rutiere	Buget local, fonduri guvernamentale, fonduri europene	2025
11.	Extinderea rețelei de apă pe strada Merilor din satul Gornet (strada de legătură dintre terenul de fotbal și Slemne), pentru încurajarea tinerilor în construirea unei viitoare locuințe	OS 2: Dezvoltarea, extinderea, modernizarea și reabilitarea rețelelor tehnico-edilitare OS 5: Administrație publică locală orientată către cetățeni	Buget local, fonduri guvernamentale (Anghel Saligny)	2023
12.	Asfaltarea străzii Merilor din satul Gornet (strada de legătură dintre terenul de fotbal și Slemne), pentru încurajarea tinerilor în construirea unei viitoare locuințe	OS 1: Dezvoltarea, extinderea, modernizarea și reabilitarea infrastructurii rutiere OS 5: Administrație publică locală orientată către	Buget local, fonduri guvernamentale (Anghel Saligny)	2024



**Strategia de dezvoltare locală a Comunei Gornet, județul Prahova, pentru perioada 2021-2027**

<b>Nr. crt.</b>	<b>DENUMIREA PROIECTULUI</b>	<b>Obiectivul specific la care contribuie proiectul</b>	<b>Potențiale surse de finanțare</b>	<b>Termen de implementare</b>
		cetățeni		
13.	Amenajarea șanțurilor din comuna Gornet	OS 2: Dezvoltarea, extinderea, modernizarea și reabilitarea rețelelor tehnico-edilitare	Buget local, fonduri guvernamentale, fonduri europene	2024
14.	Continuarea și finalizarea lucrărilor de consolidare a străzii Mihălcești din satul Gornet	OS 1: Dezvoltarea, extinderea, modernizarea și reabilitarea infrastructurii rutiere OS 3: Prevenirea dezastrelor naturale	Buget local, fonduri guvernamentale (CNI)	2022
15.	Sprijinirea continuării lucrărilor de construire a Bisericii din satul Cuib	OS 19: Înființarea, extinderea, modernizarea, reabilitarea și dotarea așezămintelor culturale	Buget local, fonduri guvernamentale, fonduri europene	2024
16.	Sprijinirea continuării lucrărilor de pictură a Bisericii din satul Gornet	OS 19: Înființarea, extinderea, modernizarea, reabilitarea și	Buget local, fonduri guvernamentale, fonduri	2023

Nr. crt.	DENUMIREA PROIECTULUI	Obiectivul specific la care contribuie proiectul	Potențiale surse de finanțare	Termen de implementare
		dotarea așezămintelor culturale	europene	
17.	Amenajarea zonei centrale din satul Gornet	OS 5: Administrație publică locală orientată către cetățeni	Buget local, fonduri guvernamentale, fonduri europene	2024
18.	Modernizarea școlii din satul Cuib	OS 12: Înființarea, extinderea, modernizarea, reabilitarea și dotarea unităților de învățământ OS 13: Creșterea calității procesului educațional	Buget local, fonduri guvernamentale, fonduri europene	2024
19.	Modernizarea școlii din satul Nucet	OS 12: Înființarea, extinderea, modernizarea, reabilitarea și dotarea unităților de învățământ OS 13: Creșterea calității procesului	Buget local, fonduri guvernamentale, fonduri europene	2024

Nr. crt.	DENUMIREA PROIECTULUI	Obiectivul specific la care contribuie proiectul	Potențiale surse de finanțare	Termen de implementare
		educațional		
20.	Modernizarea școlii din satul Gornet	OS 12: Înființarea, extinderea, modernizarea, reabilitarea și dotarea unităților de învățământ OS 13: Creșterea calității procesului educațional	Buget local, fonduri guvernamentale, fonduri europene	2024
21.	Modernizarea bazei sportive „Voința Gornet” din satul Gornet	OS 18: Investiții durabile în domeniile cultural și sportiv	Buget local, fonduri guvernamentale, fonduri europene	2022
22.	Înființarea unui zone de agrement destinată unor activități recreative în zona „La Baterie”	OS 5: Administrație publică locală orientată către cetățeni OS 18: Investiții durabile în domeniile cultural și sportiv	Buget local, fonduri guvernamentale (CNI)	2024
23.	Amenajarea unor spații de recreere în marginea pădurii (loc de grătar, picnic etc.)	OS 5: Administrație publică locală orientată către cetățeni	Buget local, fonduri guvernamentale, fonduri europene	2024

Nr. crt.	DENUMIREA PROIECTULUI	Obiectivul specific la care contribuie proiectul	Potențiale surse de finanțare	Termen de implementare
		OS 9: Punerea în operă de campanii de promovare a turismului OS 18: Investiții durabile în domeniile cultural și sportiv		
24.	Modernizarea etajului Căminului Cultural din satul Gornet prin înființarea unui spațiu destinat unor activități recreative (ex: sală de lectură, organizarea de concursuri: pictură, șah, table, jocuri de societate)	OS 6: Înființarea, extinderea, modernizarea, reabilitarea și dotarea clădirilor publice	Buget local, fonduri guvernamentale, fonduri europene	2026
25.	Montarea unui sistem video antiefracție în comuna Gornet	OS 5: Administrație publică locală orientată către cetățeni	Buget local, fonduri guvernamentale, fonduri europene	2025
26.	Susținerea echipei de fotbal "Voința Gornet"	OS 18: Investiții durabile în domeniile cultural și sportiv	Buget local, fonduri guvernamentale, fonduri europene	Proiect cu desfășurare continuă
27.	Susținerea trupelor de dans modern și popular	OS 18: Investiții durabile în domeniile	Buget local, fonduri guvernamentale,	Proiect cu desfășurare continuă

Nr. crt.	DENUMIREA PROIECTULUI	Obiectivul specific la care contribuie proiectul	Potențiale surse de finanțare	Termen de implementare
		cultural și sportiv	fonduri europene	
28.	Organizarea de evenimente în comuna Gornet („Ziua Mamei”, „Ziua Copilului”, „Festivalul Zmeurei”, „Comemorarea eroilor în deal la cruce”)	OS 9: Punerea în operă de campanii de promovare a turismului OS 10: Susținerea unei agriculturi ecologice OS 18: Investiții durabile în domeniile cultural și sportiv	Buget local, fonduri guvernamentale, fonduri europene	Proiect cu desfășurare continuă
29.	Dezvoltarea unei platforme digitalizate pentru încasarea impozitelor și taxelor locale	OS 4: Modernizarea serviciilor administrației publice locale OS 5: Administrație publică locală orientată către cetățeni	Buget local, fonduri guvernamentale, fonduri europene	2027
30.	Programe de instruire și perfecționare pentru personalul primăriei Gornet	OS 4: Modernizarea serviciilor administrației publice locale OS 5: Administrație publică locală	Buget local, fonduri guvernamentale, fonduri europene	Proiect cu desfășurare continuă

*Strategia de dezvoltare locală a Comunei Gornet, județul Prahova, pentru perioada 2021-2027*

<b>Nr. crt.</b>	<b>DENUMIREA PROIECTULUI</b>	<b>Obiectivul specific la care contribuie proiectul</b>	<b>Potențiale surse de finanțare</b>	<b>Termen de implementare</b>
		orientată către cetățeni		
31.	Modernizarea stațiilor de așteptare pentru transportul public în comun	OS 7: Extinderea și modernizarea transportului în comun	Buget local, fonduri guvernamentale, fonduri europene	2025
32.	Srijinirea producătorilor de fructe de pădure în vederea comercializării acestora	OS 10: Susținerea unei agriculturi ecologice OS 11: Implementarea de politici de sprijin pentru fermieri	Buget local, fonduri guvernamentale, fonduri europene	Proiect cu desfășurare continuă
33.	Acordarea de burse școlare de merit pentru încurajarea performanțelor în educație	OS 5: Administrație publică locală orientată către cetățeni OS 13: Creșterea calității procesului educațional	Buget local, fonduri guvernamentale, fonduri europene	Proiect cu desfășurare continuă
34.	Realizarea unor campanii de informare și instruire a populației privind efectuarea de analize medicale periodice	OS 16: Îmbunătățirea stării de sănătate a populației	Buget local, fonduri guvernamentale, fonduri europene	Proiect cu desfășurare continuă
35.	Modernizarea dispensarului uman	OS 14: Înființarea,	Buget local, fonduri	2024

Nr. crt.	DENUMIREA PROIECTULUI	Obiectivul specific la care contribuie proiectul	Potențiale surse de finanțare	Termen de implementare
		extinderea, modernizarea, reabilitarea și dotarea unităților medicale OS 15: Creșterea calității actului medical	guvernamentale, fonduri europene	
36.	Campanii de informare a tinerilor pentru startul în antreprenariat	OS 17: Implementarea de politici de sprijin pentru antreprenori	Buget local, fonduri guvernamentale, fonduri europene	Proiect cu desfășurare continuă
37.	Campanii de strângeri de fonduri pentru susținerea persoanelor defavorizate	OS 20: Implementarea de programe care vizează reducerea sărăciei și incluziunea socială a categoriilor de populație defavorizate	Buget local, fonduri guvernamentale, fonduri europene	Proiect cu desfășurare continuă
38.	Înființarea unei rețele comunale Wifi	OS 2: Dezvoltarea, extinderea, modernizarea și reabilitarea rețelelor tehnico-edilitare OS 5:	Buget local, fonduri guvernamentale, fonduri europene	2026

Nr. crt.	DENUMIREA PROIECTULUI	Obiectivul specific la care contribuie proiectul	Potențiale surse de finanțare	Termen de implementare
		Administrație publică locală orientată către cetățeni		
39.	Identificarea terenurilor degradate pentru reconstrucție ecologică (împădurire și reîmpădurire)	OS 8: Dezvoltarea de proiecte care aduc beneficii mediului înconjurător OS 16: Îmbunătățirea stării de sănătate a populației	Buget local, fonduri guvernamentale, fonduri europene	Proiect cu desfășurare continuă
40.	Dotarea unităților școlare cu tablete, laptopuri, echipamente multifuncționale necesare dezvoltării culturii educaționale prin procese digitale	OS 13: Creșterea calității procesului educațional	Buget local, fonduri guvernamentale, fonduri europene	2021
41.	Instalare puncte de încărcare pentru autovehicule electrice	OS 6: Dezvoltarea de proiecte care aduc beneficii mediului înconjurător	Buget local, fonduri guvernamentale, fonduri europene	2026
42.	Modernizarea iluminatului public având ca sursă energia fotovoltaică	OS 6: Dezvoltarea de proiecte care aduc beneficii mediului înconjurător	Buget local, fonduri guvernamentale, fonduri europene	2025



#### **4.6 PLANUL DE ACȚIUNE PENTRU IMPLEMENTAREA PROIECTELOR**

Planul de acțiune pentru implementarea proiectelor stabilește gradul de prioritate al acestora și etapele ce trebuie urmate pentru implementarea cu succes a fiecărui proiect propus în prezenta strategie.

Pentru implementarea cu succes a Strategiei de Dezvoltare Locală se vor implementa cu prioritate proiectele în funcție de gradul de prioritate al fiecăruia.

Gradele de prioritate la care vor fi raportate proiectele propuse în cadrul prezentei strategii sunt următoarele:

- **Proiecte critice** – acestea contribuie direct și nemijlocit la realizarea obiectivelor strategice; au un impact semnificativ, rezolvând nevoi acute și

urgente ale comunității (ex.: proiectele strategice, rezolvarea crizelor, proiectele care sunt aproape de finalizare);

- **Proiecte majore** – implementarea acestora susține atingerea obiectivelor strategice; au un impact semnificativ, dar a căror implementare mai poate fi amânată pentru că nu se adresează unei nevoi urgente a comunității (ex.: proiecte de infrastructură; proiecte strategice);
- **Proiecte de importanță scăzută** – implementarea acestora contribuie la dezvoltarea punctuală a localității; au un impact scăzut asupra nevoilor comunității, ele contribuind la dezvoltarea normală a comunei (ex.: proiecte culturale, proiecte recreative).

Pentru implementarea proiectelor vor fi parcurse următoarele etape:

### **1. Nominalizarea responsabilului de proiect:**

În această etapă, responsabilul pentru implementarea strategiei va identifica responsabilul pentru fiecare proiect în parte. Responsabilul poate fi identificat din rândul personalului angajat în cadrul primăriei și/sau din rândul personalului/colaboratorilor unei firme de consultanță care prestează servicii în domeniul managementului de proiect.

### **2. Identificarea surselor de finanțare:**

În această etapă, responsabilul de proiect, în strânsă colaborare cu responsabilul financiar-contabil din cadrul primăriei, dar și cu responsabilul pentru implementarea strategiei, vor identifica sursele de finanțare pentru fiecare proiect în parte. Pentru identificarea surselor de finanțare, în special pentru sursele de

finanțare din fonduri europene, autoritatea publică locală poate apela la serviciile unei firme de consultanță specializată.

Sursele de finanțare pot fi de mai multe feluri, după cum urmează:

- ⇒ surse de finanțare din bugetul local;
- ⇒ surse de finanțare din parteneriate cu alte autorități publice locale;
- ⇒ surse de finanțare guvernamentale;
- ⇒ surse de finanțare din fonduri europene;
- ⇒ surse de finanțare din parteneriate între România și alte state.

### **3. Desfășurarea procesului de achiziție:**

În această etapă, responsabilul de proiect, în strânsă colaborare cu responsabilul în domeniul achizițiilor publice din cadrul primăriei, dar și cu responsabilul pentru implementarea strategiei, vor întreprinde toate acțiunile pentru desfășurarea procesului de achiziție conform normelor legale în vigoare. Pentru a primi sprijin în procesul de desfășurare a achiziției, autoritatea publică locală poate apela la serviciile unei firme de consultanță specializată în domeniul achizițiilor publice.

### **4. Implementarea proiectului:**

În această etapă, responsabilul de proiect se va asigura că implementarea proiectului este dusă la bun sfârșit, altfel încât proiectul odată implementat să contribuie la îndeplinirea obiectivelor stabilite prin Strategia de Dezvoltare Locală.



#### 4.7 PLANUL DE ACȚIUNE PENTRU IMPLEMENTAREA PROIECTELOR PRIORITARE ALE COMUNEI GORNET PENTRU PERIOADA DE PLANIFICARE 2021-2027

**Denumirea proiectului:** Finalizarea lucrărilor de canalizare și a stației de epurare pentru satul Gornet

**Obiectiv specific 2:** Dezvoltarea, extinderea, modernizarea și reabilitarea rețelelor tehnico-edilitare

**Rezultate așteptate:**

- a) asigurarea accesului nediscriminatoriu al tuturor membrilor comunității la serviciul de canalizare;
- b) asigurarea calității serviciului la nivelul corespunzător normelor Uniunii Europene;
- c) îmbunătățirea calității mediului, prin epurarea corespunzătoare a apelor uzate, în conformitate cu prevederile legislației de mediu și ale directivelor Uniunii Europene.

**Termen de finalizare:** 2022

**Surse de finanțare:** Buget local, fonduri guvernamentale (PNDL II)

**Beneficiari:** Populația și mediul de afaceri din Comuna Gornet

Nr. crt.	Activități derulate pentru implementarea proiectului	Surse de finanțare	Indicatori de rezultat	Termen de implementare
1.	Elaborarea notei conceptuale pentru justificarea necesității și oportunității realizării proiectului.	Buget local	Nota conceptuală - elaborată	Realizat
2.	Elaborarea temei de proiectare pentru a exprima intențiile investiționale și nevoile funcționale ale beneficiarului proiectului, evidențiate în nota conceptuală, determinând concepția de realizare a obiectivului de investiții, în funcție de condiționările tehnice, urbanistice generale ale	Buget local	Tema de proiectare - elaborată	Realizat

**Strategia de dezvoltare locală a Comunei Gornet, județul Prahova, pentru perioada 2021-2027**

Nr. crt.	Activități derulate pentru implementarea proiectului	Surse de finanțare	Indicatori de rezultat	Termen de implementare
	amplasamentului, de protecție a mediului natural și a patrimoniului cultural sau alte condiționări specifice ale proiectului.			
3.	Derularea procedurilor de achiziții necesare pentru atribuirea contractului de achiziție publică în vederea elaborării studiului de fezabilitate.	Buget local	Contract de servicii atribuit	Realizat
4.	<p>Elaborarea studiului de fezabilitate prin care proiectantul, fără a se limita la datele și informațiile cuprinse în nota conceptuală și în tema de proiectare, analizează, fundamentează și propune minimum două scenarii/opțiuni tehnico-economice diferite, recomandând, justificat și documentat, scenariul/opțiunea tehnico-economic(ă) optim(ă) pentru realizarea proiectului.</p> <p>În această fază se realizează schița completă a proiectului și studiile menite a stabili corect dimensiunea proiectului, evaluarea impactului de mediu, precum și alte studii necesare realizării proiectului.</p> <p>Pentru ca un proiect să poată trece în etapele următoare, studiul de fezabilitate este necesar să fie aprobat în condițiile legii.</p>	Buget local	Studiu de fezabilitate - elaborat	Realizat
5.	Elaborarea devizului general care este partea componentă a studiului de fezabilitate prin care	Buget local	Deviz general - elaborat	Realizat

**Strategia de dezvoltare locală a Comunei Gornet, județul Prahova, pentru perioada 2021-2027**

<b>Nr. crt.</b>	<b>Activități derulate pentru implementarea proiectului</b>	<b>Surse de finanțare</b>	<b>Indicatori de rezultat</b>	<b>Termen de implementare</b>
	se stabilește valoarea totală estimativă, exprimată în lei, a cheltuielilor necesare realizării proiectului.			
6.	Aprobarea indicatorilor tehnico-economici ai proiectului prin Hotărârea Consiliului Local.	Nu implică cheltuieli	HCL - aprobat	Realizat
7.	Identificarea și asigurarea fondurilor necesare implementării proiectului.	Buget local, fonduri guvernamentale (PNDL II)	Fonduri necesare asigurate	Realizat
8.	Derularea procedurilor de achiziții necesare pentru atribuirea contractului de achiziție publică în vederea elaborării proiectului tehnic și pentru execuția lucrărilor.	Buget local, fonduri guvernamentale (PNDL II)	Contract de lucrări atribuit	Realizat
9.	Elaborarea documentației pentru emiterea autorizației de construire.	Buget local, fonduri guvernamentale (PNDL II)	Documentație pentru emiterea autorizației de construire - elaborată	Realizat
10.	Obținerea autorizației de construire.	Buget local, fonduri guvernamentale (PNDL II)	Autorizația de construire - obținută	Realizat
11.	Elaborarea proiectului tehnic de execuție prin care proiectantul dezvoltă, detaliază și, după caz, optimizează, prin propuneri tehnice,	Buget local, fonduri guvernamentale	Proiectul tehnic și detaliile de execuție - elaborate	Realizat

**Strategia de dezvoltare locală a Comunei Gornet, județul Prahova, pentru perioada 2021-2027**

<b>Nr. crt.</b>	<b>Activități derulate pentru implementarea proiectului</b>	<b>Surse de finanțare</b>	<b>Indicatori de rezultat</b>	<b>Termen de implementare</b>
	<p>scenariul/opțiunea aprobat(ă) în cadrul studiului de fezabilitate.</p> <p>Soluția tehnică poate fi definitivată ori adaptată tehnologiilor adecvate aplicabile pentru realizarea proiectului, în condițiile respectării indicatorilor tehnico-economici aprobați și a autorizației de construire.</p> <p>Totodată, se elaborează și detaliile tehnice de execuție prin care explicitează soluțiile de alcătuire, asamblare, executare, montare și alte asemenea operațiuni privind părți/elemente de construcție ori de instalații aferente acestora și care indică dimensiuni, materiale, tehnologii de execuție, precum și legături între elementele constructive structurale/ nestructurale ale proiectului.</p>	(PNDL II)		
12.	Aprobarea proiectului tehnic și a detaliilor de execuție de către beneficiar, după ce au fost verificate de către specialiști verifcatori de proiecte atestați conform legii.	Nu implică cheltuieli	Proiect tehnic și detalii de execuție - aprobate	Realizat
13.	Emiterea ordinului de începere a lucrărilor de execuție.	Nu implică cheltuieli	Ordin de începere a lucrărilor de execuție - emis	Realizat
14.	Execuția lucrărilor aferente proiectului, etapă în care se realizează implementarea fizică a	Buget local, fonduri	Realizarea fizică a proiectului	2022



*Strategia de dezvoltare locală a Comunei Gornet, județul Prahova, pentru perioada 2021-2027*

<b>Nr. crt.</b>	<b>Activități derulate pentru implementarea proiectului</b>	<b>Surse de finanțare</b>	<b>Indicatori de rezultat</b>	<b>Termen de implementare</b>
	proiectului.	guvernamentale (PNDL II)		
15.	Finalizarea, operarea și întreținerea proiectului, etapă ce apare odată ce recepția și punerea în funcțiune a proiectului au fost finalizate.	Buget local, fonduri guvernamentale (PNDL II)	Proces-verbal de recepție la terminarea lucrărilor și verificarea operabilității proiectului	2022
16.	Evaluarea ex-post a proiectului, proces care are ca scop evaluarea, explicarea și diseminarea rezultatelor obținute prin realizarea proiectului.	Buget local	Numărul de utilizatori ai rețelei de canalizare	2022

**Denumirea proiectului: Înființarea rețelei de gaze în satul Cuib**

***Obiectiv specific 2: Dezvoltarea, extinderea, modernizarea și reabilitarea rețelelor tehnico-edilitare***

***Rezultate așteptate:***

**Strategia de dezvoltare locală a Comunei Gornet, județul Prahova, pentru perioada 2021-2027**

- a) creșterea nivelului de funcționalitate inteligentă a infrastructurii de distribuție de gaze naturale utilizate pentru realizarea serviciului comunitar de utilitate publică de alimentare cu gaze naturale a populației, în conformitate cu legislația în vigoare, prin îmbunătățirea flexibilității, siguranței, eficienței în operare, precum și prin integrarea activităților de transport, distribuție și consum final;
- b) asigurarea accesului la serviciul public de distribuție a gazelor naturale în mod transparent și nediscriminatoriu;
- c) asigurarea unor servicii publice de calitate superioară pentru alimentarea cu energie termică destinate clienților noncasnici;
- d) asigurarea utilizării gazelor naturale în procesele de producție și activitatea curentă pentru creșterea competitivității clienților noncasnici;
- e) asigurarea unor servicii publice de alimentare cu energie termică de calitate superioară pentru unitățile de învățământ, unitățile medicale, precum și alte categorii de instituții publice;
- f) creșterea nivelului de flexibilitate, siguranță, eficiență în operare prin implementarea conceptului de Smart Energy Transmission System;
- g) reducerea emisiilor de noxe în atmosferă ca urmare a utilizării combustibilului solid.

**Termen de finalizare: 2024**

**Surse de finanțare:** Buget local, Fonduri guvernamentale (Anghel Saligny)

**Beneficiari:** Populația și mediul de afaceri din Comuna Gornet

Nr. crt.	Activități derulate pentru implementarea proiectului	Surse de finanțare	Indicatori de rezultat	Termen de implementare
1.	Elaborarea notei conceptuale pentru justificarea necesității și oportunității realizării proiectului.	Buget local	Nota conceptuală - elaborată	Realizat

**Strategia de dezvoltare locală a Comunei Gornet, județul Prahova, pentru perioada 2021-2027**

<b>Nr. crt.</b>	<b>Activități derulate pentru implementarea proiectului</b>	<b>Surse de finanțare</b>	<b>Indicatori de rezultat</b>	<b>Termen de implementare</b>
2.	Elaborarea temei de proiectare pentru a exprima intențiile investiționale și nevoile funcționale ale beneficiarului proiectului, evidențiate în nota conceptuală, determinând concepția de realizare a obiectivului de investiții, în funcție de condiționările tehnice, urbanistice generale ale amplasamentului, de protecție a mediului natural și a patrimoniului cultural sau alte condiționări specifice ale proiectului.	Buget local	Tema de proiectare - elaborată	Realizat
3.	Derularea procedurilor de achiziții necesare pentru atribuirea contractului de achiziție publică în vederea elaborării studiului de fezabilitate.	Buget local	Contract de servicii atribuit	Realizat
4.	Elaborarea studiului de fezabilitate prin care proiectantul, fără a se limita la datele și informațiile cuprinse în nota conceptuală și în tema de proiectare, analizează, fundamentează și propune minimum două scenarii/opțiuni tehnico-economice diferite, recomandând, justificat și documentat, scenariul/opțiunea tehnico-economic(ă) optim(ă) pentru realizarea proiectului.  În această fază se realizează schița completă a proiectului și studiile menite a stabili corect dimensiunea proiectului, evaluarea impactului de mediu, precum și alte studii necesare realizării	Buget local	Studiu de fezabilitate - elaborat	Realizat

**Strategia de dezvoltare locală a Comunei Gornet, județul Prahova, pentru perioada 2021-2027**

Nr. crt.	Activități derulate pentru implementarea proiectului	Surse de finanțare	Indicatori de rezultat	Termen de implementare
	<p>proiectului.</p> <p>Pentru ca un proiect să poată trece în etapele următoare, studiul de fezabilitate este necesar să fie aprobat în condițiile legii.</p>			
5.	<p>Elaborarea devizului general care este partea componentă a studiului de fezabilitate prin care se stabilește valoarea totală estimativă, exprimată în lei, a cheltuielilor necesare realizării proiectului.</p>	<p>Buget local</p>	<p>Deviz general - elaborat</p>	<p>Realizat</p>
6.	<p>Aprobarea indicatorilor tehnico-economici ai proiectului prin Hotărârea Consiliului Local.</p>	<p>Nu implică cheltuieli</p>	<p>HCL - aprobat</p>	<p>Realizat</p>
7.	<p>Identificarea și asigurarea fondurilor necesare implementării proiectului.</p>	<p>Buget local, Fonduri guvernamentale (Anghel Saligny)</p>	<p>Fonduri necesare asigurate</p>	<p>2022</p>
8.	<p>Derularea procedurilor de achiziții necesare pentru atribuirea contractului de achiziție publică în vederea elaborării proiectului tehnic și pentru execuția lucrărilor.</p>	<p>Buget local, Fonduri guvernamentale (Anghel Saligny)</p>	<p>Contract de lucrări atribuit</p>	<p>2023</p>
9.	<p>Elaborarea documentației pentru emiterea autorizației de construire.</p>	<p>Buget local, Fonduri guvernamentale (Anghel Saligny)</p>	<p>Documentație pentru emiterea autorizației de construire - elaborată</p>	<p>2023</p>
10.	<p>Obținerea autorizației de construire.</p>	<p>Buget local,</p>	<p>Autorizația de</p>	<p>2023</p>

**Strategia de dezvoltare locală a Comunei Gornet, județul Prahova, pentru perioada 2021-2027**

Nr. crt.	Activități derulate pentru implementarea proiectului	Surse de finanțare	Indicatori de rezultat	Termen de implementare
		Fonduri guvernamentale (Anghel Saligny)	construire - obținută	
11.	<p>Elaborarea proiectului tehnic de execuție prin care proiectantul dezvoltă, detaliază și, după caz, optimizează, prin propuneri tehnice, scenariul/opțiunea aprobat(ă) în cadrul studiului de fezabilitate.</p> <p>Soluția tehnică poate fi definitivată ori adaptată tehnologiilor adecvate aplicabile pentru realizarea proiectului, în condițiile respectării indicatorilor tehnico-economici aprobați și a autorizației de construire.</p> <p>Totodată, se elaborează și detaliile tehnice de execuție prin care explicitează soluțiile de alcătuire, asamblare, executare, montare și alte asemenea operațiuni privind părți/elemente de construcție ori de instalații aferente acestora și care indică dimensiuni, materiale, tehnologii de execuție, precum și legături între elementele constructive structurale/ nestructurale ale proiectului.</p>	Buget local, Fonduri guvernamentale (Anghel Saligny)	Proiectul tehnic și detaliile de execuție - elaborate	2023
12.	Aprobarea proiectului tehnic și a detaliilor de execuție de către beneficiar, după ce au fost verificate de către specialiști verificali de	Nu implică cheltuieli	Proiect tehnic și detalii de execuție - aprobate	2023

**Strategia de dezvoltare locală a Comunei Gornet, județul Prahova, pentru perioada 2021-2027**

<b>Nr. crt.</b>	<b>Activități derulate pentru implementarea proiectului</b>	<b>Surse de finanțare</b>	<b>Indicatori de rezultat</b>	<b>Termen de implementare</b>
	proiecte atestați conform legii.			
13.	Emiterea ordinului de începere a lucrărilor de execuție.	Nu implică cheltuieli	Ordin de începere a lucrărilor de execuție - emis	2023
14.	Execuția lucrărilor aferente proiectului, etapă în care se realizează implementarea fizică a proiectului.	Buget local, Fonduri guvernamentale (Anghel Saligny)	Realizarea fizică a proiectului	2023-2024
15.	Finalizarea, operarea și întreținerea proiectului, etapă ce apare odată ce recepția și punerea în funcțiune a proiectului au fost finalizate.	Buget local, Fonduri guvernamentale (Anghel Saligny)	Proces-verbal de recepție la terminarea lucrărilor și verificarea operabilității proiectului	2024
16.	Evaluarea ex-post a proiectului, proces care are ca scop evaluarea, explicarea și diseminarea rezultatelor obținute prin realizarea proiectului.	Buget local	Numărul de utilizatori ai rețelei de gaze naturale	2024

**Denumirea proiectului:** Înființarea unui zone de agrement destinată unor activități recreative în zona „La Baterie”

**Obiectiv specific 5:** *Administrație publică locală orientată către cetățeni*

**Obiectiv specific 18:** *Investiții durabile în domeniile cultural și sportiv publice*

*Strategia de dezvoltare locală a Comunei Gornet, județul Prahova, pentru perioada 2021-2027*

**Rezultate așteptate:**

- a) Îmbunătățirea calității vieții locuitorilor din comuna Gornet;*
- b) asigurarea unui mediu plăcut locuitorilor din comună;*
- c) încurajarea activităților sportive.*

**Termen de finalizare: 2024**

**Surse de finanțare:** *Buget local, fonduri guvernamentale (CNI)*

**Beneficiari:** *Populația din comuna Gornet*

<b>Nr. crt.</b>	<b>Activități derulate pentru implementarea proiectului</b>	<b>Surse de finanțare</b>	<b>Indicatori de rezultat</b>	<b>Termen de implementare</b>
1.	Elaborarea notei conceptuale pentru justificarea necesității și oportunității realizării proiectului.	Buget local	Nota conceptuală - elaborată	Realizat
2.	Elaborarea temei de proiectare pentru a exprima intențiile investiționale și nevoile funcționale ale beneficiarului proiectului, evidențiate în nota conceptuală, determinând concepția de realizare a obiectivului de investiții, în funcție de condiționările tehnice, urbanistice generale ale amplasamentului, de protecție a mediului natural și a patrimoniului cultural sau alte condiționări specifice ale proiectului.	Buget local	Tema de proiectare - elaborată	Realizat
3.	Derularea procedurilor de achiziții necesare pentru atribuirea contractului de achiziție publică în vederea elaborării studiului de fezabilitate.	Buget local	Contract de servicii atribuit	Realizat
4.	Elaborarea studiului de fezabilitate prin care proiectantul, fără a se limita la datele și	Buget local	Studiu de fezabilitate - elaborat	Realizat

**Strategia de dezvoltare locală a Comunei Gornet, județul Prahova, pentru perioada 2021-2027**

Nr. crt.	Activități derulate pentru implementarea proiectului	Surse de finanțare	Indicatori de rezultat	Termen de implementare
	<p>informațiile cuprinse în nota conceptuală și în tema de proiectare, analizează, fundamentează și propune minimum două scenarii/opțiuni tehnico-economice diferite, recomandând, justificat și documentat, scenariul/opțiunea tehnico-economic(ă) optim(ă) pentru realizarea proiectului.</p> <p>În această fază se realizează schița completă a proiectului și studiile menite a stabili corect dimensiunea proiectului, evaluarea impactului de mediu, precum și alte studii necesare realizării proiectului.</p> <p>Pentru ca un proiect să poată trece în etapele următoare, studiul de fezabilitate este necesar să fie aprobat în condițiile legii.</p>			
5.	Elaborarea devizului general care este partea componentă a studiului de fezabilitate prin care se stabilește valoarea totală estimativă, exprimată în lei, a cheltuielilor necesare realizării proiectului.	Buget local	Deviz general - elaborat	Realizat
6.	Aprobarea indicatorilor tehnico-economici ai proiectului prin Hotărârea Consiliului Local.	Nu implică cheltuieli	HCL - aprobat	Realizat
7.	Depunerea proiectului la Compania Națională de Investiții pentru obținerea finanțării	Buget local CNI	Obținere finanțare	2022
8.	Derularea procedurilor de achiziții necesare pentru atribuirea contractului de achiziție publică	CNI	Contract de lucrări atribuit	2022



**Strategia de dezvoltare locală a Comunei Gornet, județul Prahova, pentru perioada 2021-2027**

Nr. crt.	Activități derulate pentru implementarea proiectului	Surse de finanțare	Indicatori de rezultat	Termen de implementare
	ce are ca obiect realizarea proiectului tehnic și execuția lucrărilor pentru realizarea obiectivului de investiții - Activitate coordonată de CNI.			
9.	Elaborarea documentației pentru emiterea autorizației de construire - Activitate coordonată de CNI.	CNI	Documentație pentru emiterea autorizației de construire - elaborată	2022
10.	Obținerea autorizației de construire - Activitate coordonată de CNI.	CNI	Autorizația de construire - obținută	2022
11.	<p>Elaborarea proiectului tehnic de execuție prin care proiectantul dezvoltă, detaliază și, după caz, optimizează, prin propuneri tehnice, scenariul/opțiunea aprobat(ă) în cadrul studiului de fezabilitate.</p> <p>Soluția tehnică poate fi definitivată ori adaptată tehnologiilor adecvate aplicabile pentru realizarea proiectului, în condițiile respectării indicatorilor tehnico-economici aprobați și a autorizației de construire.</p> <p>Totodată, se elaborează și detaliile tehnice de execuție prin care explicitează soluțiile de alcătuire, asamblare, executare, montare și alte asemenea operațiuni privind părți/elemente de construcție ori de instalații aferente acestora și care indică dimensiuni, materiale, tehnologii de</p>	CNI	Proiectul tehnic și detaliile de execuție - elaborate	2022

**Strategia de dezvoltare locală a Comunei Gornet, județul Prahova, pentru perioada 2021-2027**

Nr. crt.	Activități derulate pentru implementarea proiectului	Surse de finanțare	Indicatori de rezultat	Termen de implementare
	execuție, precum și legături între elementele constructive structurale/ nestructurale ale proiectului - Activitate coordonată de CNI.			
12.	Aprobarea proiectului tehnic și a detaliilor de execuție de către beneficiar, după ce au fost verificate de către specialiști verificali de proiecte atestați conform legii - Activitate coordonată de CNI.	Nu implică cheltuieli	Proiect tehnic și detalii de execuție - aprobate	2022
13.	Emiterea ordinului de începere a lucrărilor de execuție - Activitate coordonată de CNI.	Nu implică cheltuieli	Ordin de începere a lucrărilor de execuție - emis	2023
14.	Execuția lucrărilor aferente proiectului, etapă în care se realizează implementarea fizică a proiectului - Activitate coordonată de CNI.	CNI	Realizarea fizică a proiectului	2023-2024
15.	Finalizarea, operarea și întreținerea proiectului, etapă ce apare odată ce recepția și punerea în funcțiune a proiectului au fost finalizate Activitate coordonată de CNI.	CNI	Proces-verbal de recepție la terminarea lucrărilor și verificarea operabilității proiectului	2024
16.	Evaluarea ex-post a proiectului, proces care are ca scop evaluarea, explicarea și diseminarea rezultatelor obținute prin realizarea proiectului.	Buget local	Numărul elevilor care beneficiază de extinderea, modernizarea și reabilitarea școlii	2024

*Strategia de dezvoltare locală a Comunei Gornet, județul Prahova, pentru perioada 2021-2027*

Nr. crt.	Activități derulate pentru implementarea proiectului	Surse de finanțare	Indicatori de rezultat	Termen de implementare
			Aurel Solacolu	

**Denumirea proiectului:** Asfaltarea străzilor și a fundăturilor din comuna Gornet

***Obiectiv specific 1:*** Dezvoltarea, extinderea, modernizarea și reabilitarea infrastructurii rutiere

***Rezultate așteptate:***

- a) creșterea siguranței rutiere;*
- b) creșterea confortului;*

**Strategia de dezvoltare locală a Comunei Gornet, județul Prahova, pentru perioada 2021-2027**

- c) reducerea prafului;
- d) reducerea zgomotului;
- e) reducerea timpului de deplasare a locuitorilor;
- f) reducerea consumului de carburant.

**Termen de finalizare: 2024**

**Surse de finanțare:** Buget local, fonduri guvernamentale (Anghel Saligny)

**Beneficiari:** Populația și mediul de afaceri din Comuna Gornet

Nr. crt.	Activități derulate pentru implementarea proiectului	Surse de finanțare	Indicatori de rezultat	Termen de implementare
1.	Elaborarea notei conceptuale pentru justificarea necesității și oportunității realizării proiectului.	Buget local	Nota conceptuală - elaborată	Realizat
2.	Elaborarea temei de proiectare pentru a exprima intențiile investiționale și nevoile funcționale ale beneficiarului proiectului, evidențiate în nota conceptuală, determinând concepția de realizare a obiectivului de investiții, în funcție de condiționările tehnice, urbanistice generale ale amplasamentului, de protecție a mediului natural și a patrimoniului cultural sau alte condiționări specifice ale proiectului.	Buget local	Tema de proiectare - elaborată	Realizat
3.	Derularea procedurilor de achiziții necesare pentru atribuirea contractului de achiziție publică în vederea elaborării expertizei tehnice a construcțiilor existente și a studiilor, auditurilor	Buget local	Contract de servicii atribuit	Realizat

**Strategia de dezvoltare locală a Comunei Gornet, județul Prahova, pentru perioada 2021-2027**

<b>Nr. crt.</b>	<b>Activități derulate pentru implementarea proiectului</b>	<b>Surse de finanțare</b>	<b>Indicatori de rezultat</b>	<b>Termen de implementare</b>
	ori analizelor de specialitate.			
4.	Elaborarea expertizei tehnice a construcțiilor existente și a studiilor, auditurilor ori analizelor de specialitate.	Buget local	Expertiza tehnică a construcțiilor existente - elaborată	Realizat
5.	Derularea procedurilor de achiziții necesare pentru atribuirea contractului de achiziție publică în vederea elaborării documentației de avizare a lucrărilor de intervenții.	Buget local	Contract de servicii atribuit	Realizat
6.	Elaborarea documentației de avizare a lucrărilor de intervenții. Pentru ca un proiect să poată trece în etapele următoare, documentația de avizare a lucrărilor de intervenții este necesar să fie aprobată în condițiile legii.	Buget local	Documentația de avizare a lucrărilor de intervenții - elaborată	Realizat
7.	Elaborarea devizului general care este partea componentă a documentației de avizare a lucrărilor de intervenții prin care se stabilește valoarea totală estimativă, exprimată în lei, a cheltuielilor necesare realizării proiectului.	Buget local	Deviz general - elaborat	Realizat
8.	Aprobarea indicatorilor tehnico-economici ai proiectului prin Hotărârea Consiliului Local.	Nu implică cheltuieli	HCL - aprobat	Realizat
9.	Derularea procedurilor de achiziții necesare pentru atribuirea contractului de achiziție publică în vederea elaborării proiectului tehnic.	Buget local	Contract de servicii atribuit	Realizat
10.	Elaborarea documentației pentru emiterea	Buget local	Documentație	Realizat

**Strategia de dezvoltare locală a Comunei Gornet, județul Prahova, pentru perioada 2021-2027**

Nr. crt.	Activități derulate pentru implementarea proiectului	Surse de finanțare	Indicatori de rezultat	Termen de implementare
	autorizației de construire.		pentru emiterea autorizației de construire - elaborată	
11.	Obținerea autorizației de construire.	Buget local	Autorizația de construire - obținută	Realizat
12.	<p>Elaborarea proiectului tehnic de execuție prin care proiectantul dezvoltă, detaliază și, după caz, optimizează, prin propuneri tehnice, scenariul/opțiunea aprobat(ă) în cadrul studiului de fezabilitate.</p> <p>Soluția tehnică poate fi definitivată ori adaptată tehnologiilor adecvate aplicabile pentru realizarea proiectului, în condițiile respectării indicatorilor tehnico-economici aprobați și a autorizației de construire.</p> <p>Totodată, se elaborează și detaliile tehnice de execuție prin care explicitează soluțiile de alcătuire, asamblare, executare, montare și alte asemenea operațiuni privind părți/elemente de construcție ori de instalații aferente acestora și care indică dimensiuni, materiale, tehnologii de execuție, precum și legături între elementele constructive structurale/ nestructurale ale proiectului.</p>	Buget local	Proiectul tehnic și detaliile de execuție - elaborate	Realizat

**Strategia de dezvoltare locală a Comunei Gornet, județul Prahova, pentru perioada 2021-2027**

<b>Nr. crt.</b>	<b>Activități derulate pentru implementarea proiectului</b>	<b>Surse de finanțare</b>	<b>Indicatori de rezultat</b>	<b>Termen de implementare</b>
13.	Aprobarea proiectului tehnic și a detaliilor de execuție de către beneficiar, după ce au fost verificate de către specialiști verifcatori de proiecte atestați conform legii.	Nu implică cheltuieli	Proiect tehnic și detalii de execuție - aprobate	Realizat
14.	Identificarea și asigurarea fondurilor necesare implementării proiectului.	Buget local, Fonduri guvernamentale (Anghel Saligny)	Fonduri necesare asigurate	2022
15.	Derularea procedurilor de achiziții necesare pentru atribuirea contractului de achiziție publică în vederea executării obiectivului de investiții.	Buget local, Fonduri guvernamentale (Anghel Saligny)	Contract de lucrări atribuit	2022
16.	Emiterea ordinului de începere a lucrărilor de execuție.	Nu implică cheltuieli	Ordin de începere a lucrărilor de execuție - emis	2023
17.	Execuția lucrărilor aferente proiectului, etapă în care se realizează implementarea fizică a proiectului.	Buget local, Fonduri guvernamentale (Anghel Saligny)	Realizarea fizică a proiectului	2023-2024
18.	Finalizarea, operarea și întreținerea proiectului, etapă ce apare odată ce recepția și punerea în funcțiune a proiectului au fost finalizate.	Buget local, Fonduri guvernamentale (Anghel Saligny)	Proces-verbal de recepție la terminarea lucrărilor și verificarea operabilității proiectului	2024

*Strategia de dezvoltare locală a Comunei Gornet, județul Prahova, pentru perioada 2021-2027*

<b>Nr. crt.</b>	<b>Activități derulate pentru implementarea proiectului</b>	<b>Surse de finanțare</b>	<b>Indicatori de rezultat</b>	<b>Termen de implementare</b>
19.	Evaluarea ex-post a proiectului, proces care are ca scop evaluarea, explicarea și diseminarea rezultatelor obținute prin realizarea proiectului.	Buget local	Numărul de utilizatori ai rețelei de gaze naturale	2024

**Denumirea proiectului:** Extinderea trotuarului pe strada Principală din satul Gornet (de la casa de gaze până la ieșirea din sat spre pădure)

**Obiectiv specific 1:** Dezvoltarea, extinderea, modernizarea și reabilitarea infrastructurii rutiere

**Rezultate așteptate:**

- g) creșterea siguranței rutiere;*
- h) creșterea confortului;*
- i) reducerea prafului;*
- j) reducerea zgomotului;*



**Strategia de dezvoltare locală a Comunei Gornet, județul Prahova, pentru perioada 2021-2027**

k) reducerea timpului de deplasare a locuitorilor;

l) reducerea consumului de carburant.

**Termen de finalizare: 2024**

**Surse de finanțare:** Buget local, fonduri guvernamentale (Anghel Saligny)

**Beneficiari:** Populația din Comuna Gornet

<b>Nr. crt.</b>	<b>Activități derulate pentru implementarea proiectului</b>	<b>Surse de finanțare</b>	<b>Indicatori de rezultat</b>	<b>Termen de implementare</b>
1.	Elaborarea notei conceptuale pentru justificarea necesității și oportunității realizării proiectului.	Buget local	Nota conceptuală - elaborată	Realizat
2.	Elaborarea temei de proiectare pentru a exprima intențiile investiționale și nevoile funcționale ale beneficiarului proiectului, evidențiate în nota conceptuală, determinând concepția de realizare a obiectivului de investiții, în funcție de condiționările tehnice, urbanistice generale ale amplasamentului, de protecție a mediului natural și a patrimoniului cultural sau alte condiționări specifice ale proiectului.	Buget local	Tema de proiectare - elaborată	Realizat
3.	Derularea procedurilor de achiziții necesare pentru atribuirea contractului de achiziție publică în vederea elaborării studiului de fezabilitate.	Buget local	Contract de servicii atribuit	Realizat
4.	Elaborarea studiului de fezabilitate prin care proiectantul, fără a se limita la datele și informațiile cuprinse în nota conceptuală și în	Buget local	Studiu de fezabilitate - elaborat	Realizat

**Strategia de dezvoltare locală a Comunei Gornet, județul Prahova, pentru perioada 2021-2027**

Nr. crt.	Activități derulate pentru implementarea proiectului	Surse de finanțare	Indicatori de rezultat	Termen de implementare
	<p>tema de proiectare, analizează, fundamentează și propune minimum două scenarii/opțiuni tehnico-economice diferite, recomandând, justificat și documentat, scenariul/opțiunea tehnico-economic(ă) optim(ă) pentru realizarea proiectului.</p> <p>În această fază se realizează schița completă a proiectului și studiile menite a stabili corect dimensiunea proiectului, evaluarea impactului de mediu, precum și alte studii necesare realizării proiectului.</p> <p>Pentru ca un proiect să poată trece în etapele următoare, studiul de fezabilitate este necesar să fie aprobat în condițiile legii.</p>			
5.	<p>Elaborarea devizului general care este partea componentă a studiului de fezabilitate prin care se stabilește valoarea totală estimativă, exprimată în lei, a cheltuielilor necesare realizării proiectului.</p>	<p>Buget local</p>	<p>Deviz general - elaborat</p>	<p>Realizat</p>
6.	<p>Aprobarea indicatorilor tehnico-economici ai proiectului prin Hotărârea Consiliului Local.</p>	<p>Nu implică cheltuieli</p>	<p>HCL - aprobat</p>	<p>Realizat</p>
7.	<p>Identificarea și asigurarea fondurilor necesare implementării proiectului.</p>	<p>Buget local, Fonduri guvernamentale (Anghel Saligny)</p>	<p>Fonduri necesare asigurate</p>	<p>2022</p>

**Strategia de dezvoltare locală a Comunei Gornet, județul Prahova, pentru perioada 2021-2027**

<b>Nr. crt.</b>	<b>Activități derulate pentru implementarea proiectului</b>	<b>Surse de finanțare</b>	<b>Indicatori de rezultat</b>	<b>Termen de implementare</b>
8.	Derularea procedurilor de achiziții necesare pentru atribuirea contractului de achiziție publică în vederea elaborării proiectului tehnic și a execuției obiectivului de investiții.	Buget local, Fonduri guvernamentale (Anghel Saligny)	Contract de lucrări atribuit	2022
9.	Elaborarea documentației pentru emiterea autorizației de construire.	Buget local, Fonduri guvernamentale (Anghel Saligny)	Documentație pentru emiterea autorizației de construire - elaborată	2022
10.	Obținerea autorizației de construire.	Buget local, Fonduri guvernamentale (Anghel Saligny)	Autorizația de construire - obținută	2022
11.	Elaborarea proiectului tehnic de execuție prin care proiectantul dezvoltă, detaliază și, după caz, optimizează, prin propuneri tehnice, scenariul/opțiunea aprobat(ă) în cadrul studiului de fezabilitate. Soluția tehnică poate fi definitivată ori adaptată tehnologiilor adecvate aplicabile pentru realizarea proiectului, în condițiile respectării indicatorilor tehnico-economici aprobați și a autorizației de construire. Totodată, se elaborează și detaliile tehnice de execuție prin care explicitează soluțiile de	Buget local, Fonduri guvernamentale (Anghel Saligny)	Proiectul tehnic și detaliile de execuție - elaborate	2022

**Strategia de dezvoltare locală a Comunei Gornet, județul Prahova, pentru perioada 2021-2027**

Nr. crt.	Activități derulate pentru implementarea proiectului	Surse de finanțare	Indicatori de rezultat	Termen de implementare
	alcătuire, asamblare, executare, montare și alte asemenea operațiuni privind părți/elemente de construcție ori de instalații aferente acestora și care indică dimensiuni, materiale, tehnologii de execuție, precum și legături între elementele constructive structurale/ nestructurale ale proiectului.			
12.	Aprobarea proiectului tehnic și a detaliilor de execuție de către beneficiar, după ce au fost verificate de către specialiști verficatori de proiecte atestați conform legii.	Nu implică cheltuieli	Proiect tehnic și detalii de execuție - aprobate	2022
13.	Emiterea ordinului de începere a lucrărilor de execuție.	Nu implică cheltuieli	Ordin de începere a lucrărilor de execuție - emis	2023
14.	Execuția lucrărilor aferente proiectului, etapă în care se realizează implementarea fizică a proiectului.	Buget local, Fonduri guvernamentale (Anghel Saligny)	Realizarea fizică a proiectului	2023-2024
15.	Finalizarea, operarea și întreținerea proiectului, etapă ce apare odată ce recepția și punerea în funcțiune a proiectului au fost finalizate.	Buget local, Fonduri guvernamentale (Anghel Saligny)	Proces-verbal de recepție la terminarea lucrărilor și verificarea operabilității proiectului	2024
16.	Evaluarea ex-post a proiectului, proces care are	Buget local	Numărul de	2024

*Strategia de dezvoltare locală a Comunei Gornet, județul Prahova, pentru perioada 2021-2027*

<b>Nr. crt.</b>	<b>Activități derulate pentru implementarea proiectului</b>	<b>Surse de finanțare</b>	<b>Indicatori de rezultat</b>	<b>Termen de implementare</b>
	ca scop evaluarea, explicarea și diseminarea rezultatelor obținute prin realizarea proiectului.		utilizatori ai rețelei de gaze naturale	

## 5. MONITORIZARE ȘI EVALUARE

### 5.1 MODALITĂȚI DE REALIZARE

Pentru atingerea obiectivului general al strategiei este necesară o strictă monitorizare și evaluare a acțiunilor întreprinse pentru îndeplinirea celor stabilite în cadrul strategiei.

Monitorizarea îndeplinirii acțiunilor stabilite în cadrul strategiei de dezvoltare locală reprezintă procesul continuu de supraveghere a stadiului proiectelor care sunt sau urmează să fie implementate.

În faza de monitorizare se verifică periodic dacă proiectele întreprinse la nivel local respectă planul de acțiune stabilit în prezenta strategie.

Evaluarea strategiei are la bază analiza rezultatelor și efectelor create de îndeplinirea proiectelor cuprinse în strategie.

Pentru impactul strategiei se analizează urmării indicatori:

- ✓ **Indicatori de realizare** - aceștia contabilizează câte proiecte au fost îndeplinite față de cele propuse în strategie;
- ✓ **Indicatori de rezultat** - măsoară avantajele resimțite de beneficiarii finali ai acestor proiecte. Indicatorii de rezultat ne arată dacă s-a îndeplinit scopul pentru care au fost realizate aceste proiecte.

Monitorizarea va avea loc anual, astfel încât planul de implementare al proiectelor să fie respectat. Această activitate se va realiza cu persoanele responsabile de la nivelul autorității publice locale.

Evaluarea strategiei de dezvoltare se va face după fiecare an. Componentele vizate de evaluare vor include: analiza indicatorilor, analiza rezultatelor asociate fiecărui proiect implementat, proiectele aflate în stadiu de implementare și cele ale căror implementare nu a fost demarată.

## **5.2 RESPONSABILITĂȚI**

Primarul va asigura coordonarea de ansamblu a implementării strategiei, în timp ce persoanele responsabile de la nivelul primăriei vor urmări planul de acțiuni și vor asigura corelarea agendei și a bugetului anual al primăriei cu proiectele avute în vedere în planul de acțiuni. Această activitate se va realiza cu sprijinul responsabilului financiar-contabil.

Persoanele responsabile de la nivelul primăriei vor pregăti etapele necesare în implementarea fiecărui proiect stabilit în strategie (elaborarea de studii de fezabilitate, identificarea și accesarea de finanțări, implementarea efectivă a proiectului).

Consiliul Local deține un rol important în monitorizarea implementării strategiei. Astfel, anual, se propune discutarea în ședința de consiliu local a stadiului de implementare a strategiei, urmărind proiectele aflate în curs de implementare, proiectele în curs de evaluare sau proiectele aflate în pregătire.

Este de datoria celor implicați să fie ferm angajați în asigurarea eficienței fiecărui instrument procedural de implementare, urmărind îmbunătățirea continuă a activității și evaluând permanent stadiul atins, pentru a avea posibilitatea eliminării în timp util a deficiențelor apărute.

## BIBLIOGRAFIE

-  [www.recensamantromania.ro](http://www.recensamantromania.ro)
-  [www.primariagornet.ro](http://www.primariagornet.ro)
-  Statutul Comunei Gornet
-  [www.statistici.insse.ro](http://www.statistici.insse.ro)
-  [www.wikipedia.org](http://www.wikipedia.org)
-  [www.adrmuntenia.ro](http://www.adrmuntenia.ro)
-  [www.topfirme.com](http://www.topfirme.com)
-  [www.mfe.gov.ro](http://www.mfe.gov.ro)
-  [www.mdlpa.ro](http://www.mdlpa.ro)
-  [www.ghidulprimariilor.ro](http://www.ghidulprimariilor.ro)
-  [www.europarl.europa.eu](http://www.europarl.europa.eu)
-  [www.europedirect-adrcentru.ro](http://www.europedirect-adrcentru.ro)
-  [www.fonduri-structurale.ro](http://www.fonduri-structurale.ro)
-  [www.consilium.europa.eu](http://www.consilium.europa.eu)
-  [www.ec.europa.eu](http://www.ec.europa.eu)
-  [www.cjph.ro](http://www.cjph.ro)
-  [www.isuprahova.ro](http://www.isuprahova.ro)
-  Strategia Națională de Dezvoltare Durabilă a României 2030.